









Figure 9.1

**RÉSEAU DE PUIXS D'OBSERVATION  
 NAPPE LIBRE DE SURFACE**

**LÉGENDE:**

-  Propriété d'Intersan
-  Puits d'observation aménagés dans l'aquifère de sable fin inclus dans le plan de suivi environnemental
-  Puits d'observation aménagés dans l'aquifère de sable fin inclus dans le plan de sécurisation environnementale
-  Fossé de drainage
-  Drain souterrain
-  Fossé de drainage des eaux de précipitation
-  Mur de sol-bentonite du LES
-  Clé d'argile du LET actuel



Échelle 1 : 10 000  
 0 100 200 300 400 500 m

Source plan de base : André Simard & Ass., septembre 2001

N° contrat TECSULT : 05-10949



Avril 2003

