



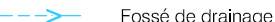


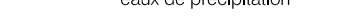
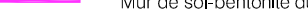
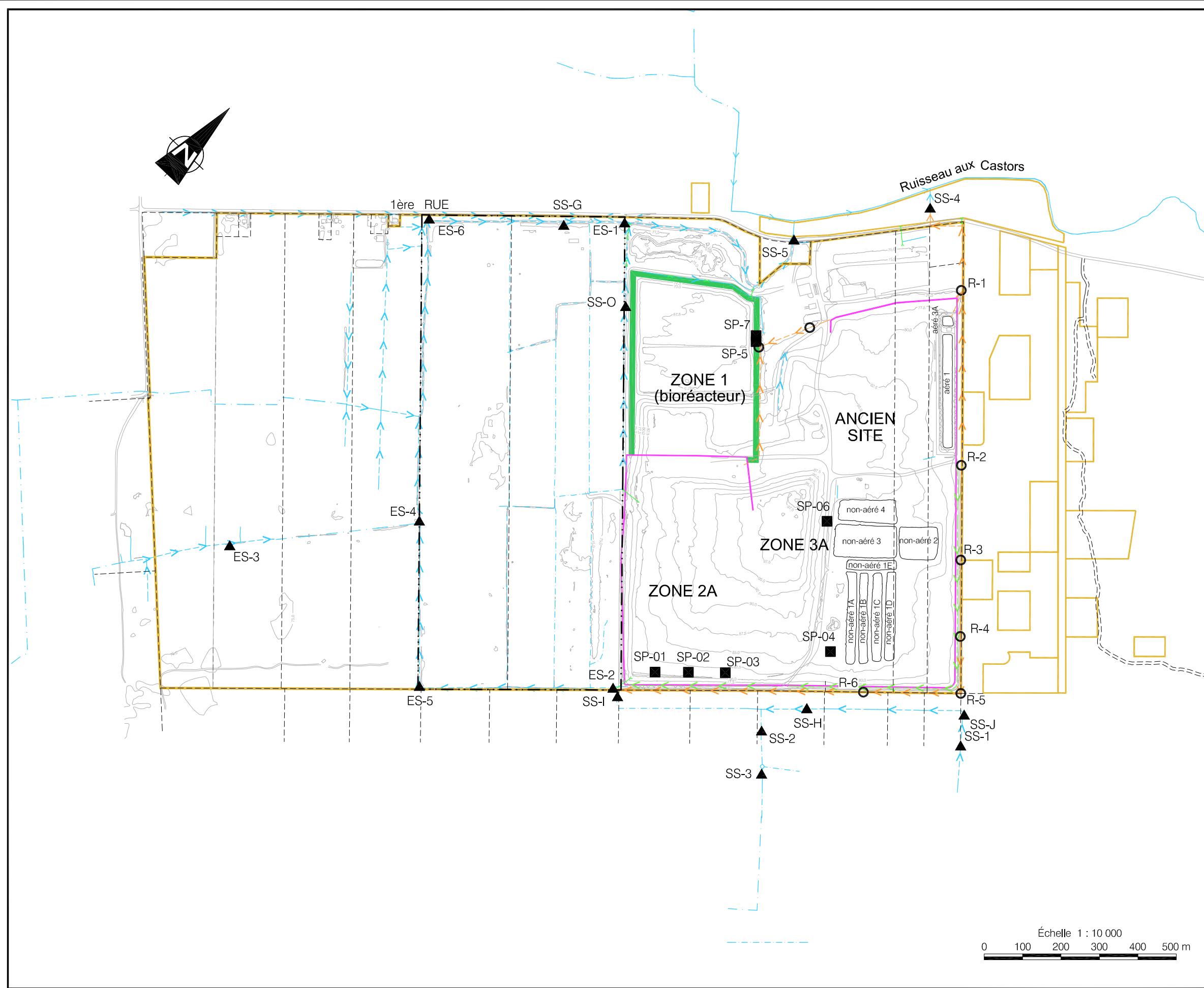


Figure 3.1
 AMÉNAGEMENT GÉNÉRAL DU L.E.S.
 DE SAINTE-SOPHIE

LÉGENDE:

-  Propriété d'Intersan
-  Station d'échantillonnage des eaux de surface
-  Station de pompage des lixiviats
-  Regard
-  Fossé de drainage
-  Drain souterrain
-  Fossé de drainage des eaux de précipitation
-  Mur de sol-bentonite du LES
-  Clé d'argile du LET actuel



V:\10949 INTERSAN - L.E.T. SAINTE-SOPHIE\Securisation environnementale\10949-SECU-ENV\118.dwg (2003-06).dgn