

BFI USINE DE TRIAGE LACHENAIE LTÉE
DEMANDE D'AGRANDISSEMENT DU SECTEUR NORD
LOTS PARTIES 77 À 87, 90, 93, 94, 99 ET 100

VOLUME 2 : PLANS
PRÉSENTATION DU PROJET

(N/D : 293-2549-153)

Présenté à :

BFI USINE DE TRIAGE LACHENAIE LTÉE
3779, chemin des 40 Arpents
Lachenaie (Québec) J6V 1A3

Préparé par :

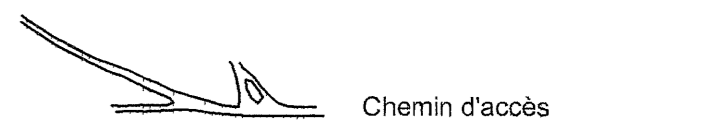
GSI ENVIRONNEMENT INC.
5227, rue Notre-Dame Est
Bureau 200
Montréal (Québec) H1N 3P2
Tél. (514) 257-7644

29 novembre 2001




LÉGENDE

- Limite de lot
- - - Servitude
- Ligne électrique
- - - Limite cadastrale
- Limite de propriété
- - - Zone d'enfouissement exploitée ou en exploitation
- Limite de l'aire d'enfouissement Secteur Nord



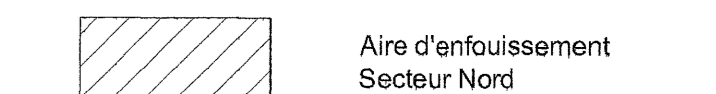
Chemin d'accès



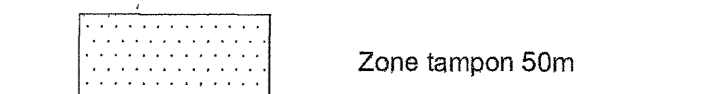
Fossé ou cours d'eau



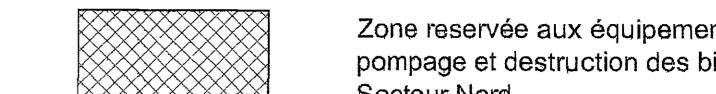
Pylône



Aire d'enfouissement Secteur Nord



Zone tampon 50m



Zone réservée aux équipements de pompage et destruction des biogaz du Secteur Nord

NOTES

- Les lignes de lots sont approximatives et ne doivent pas être considérées à titre légal.
- Lorsque cotées, la limite de lot et l'aire d'enfouissement ne forment en réalité qu'une seule et même ligne.

RÉFÉRENCE

- PLAN DE PROPRIÉTÉ, Minuta 102, Dossier 8376, 7 décembre 1995 de Moutier et Fournier, Arpenteurs-géomètres.
- OBSERVATION GPS, Minuta 285 d'Alain Bernard, a.g., Dossier 13203, 21 février 2001 de Moutier et Fournier, Arpenteurs-géomètres.
- Plan Semeris Consultation No 51298001, Faillite sur un date du 19 décembre 1995.
- Extrait de plan informatique, NOVE Environnement (Hydrologie, Chemins et Roues) 4 juillet 2001.

No.	Date	Description des révisions
2	22/01/2002	AJUSTEMENT DE LA LIMITE DE PROPRIÉTÉ
1	29/11/2001	ÉTUDE D'IMPACT - AGRANDISSEMENT DU SECTEUR NORD



1471, Boul. Lionel-Boulet
Bureau 20
Varenes, Québec, Canada
J3K 1P7
Tél. : (514) 257-7644
Télex : (514) 257-7729

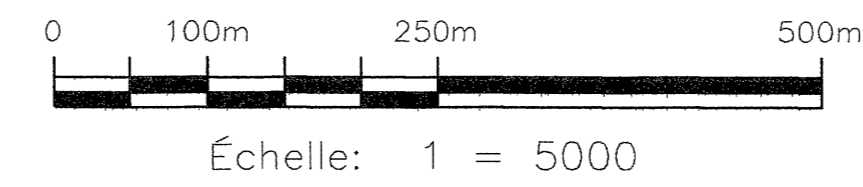
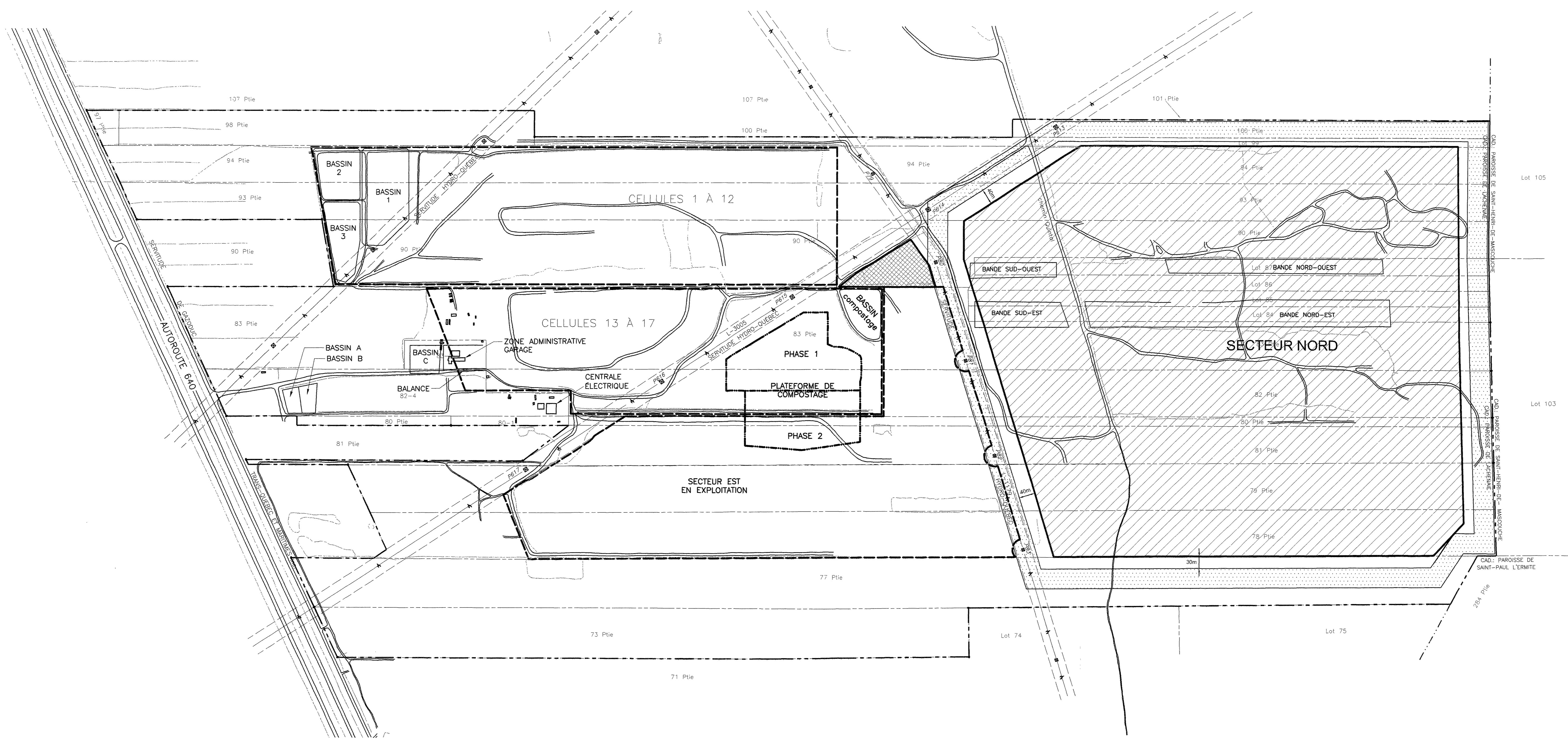
Cliant: **BFI USINE DE TRIAGE LACHENAIE Ltée**

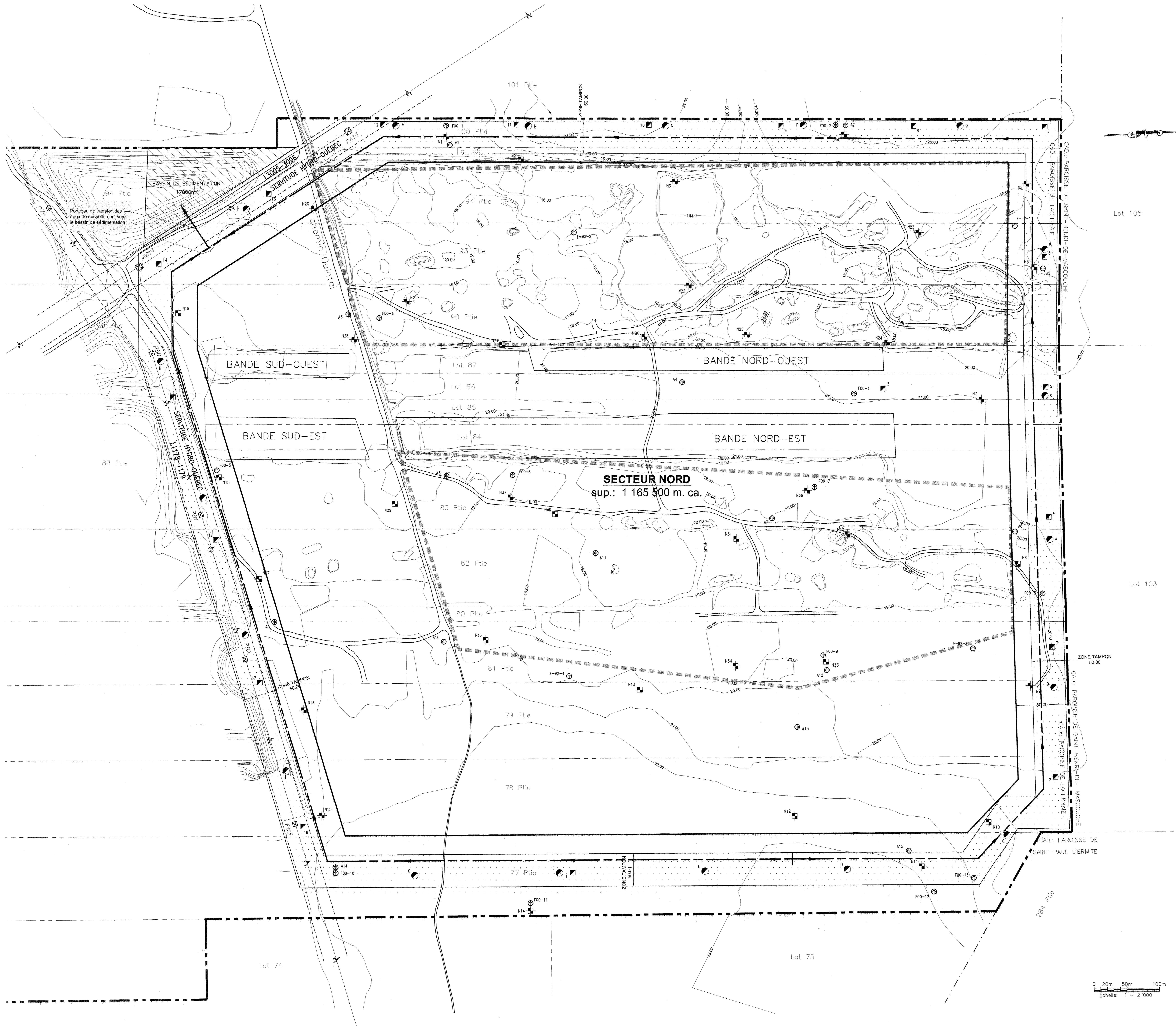
Projet: **AGRANDISSEMENT DU SECTEUR NORD**

Municipalité: **Lachenaie**

Titre: **PLAN D'ENSEMBLE DU SITE**

Date:	22 Octobre 2001	Approuvé:	
Dessiné par:	E. Demontigny, tech.		
Conception par:	Y. Gagnon, Ing.		
Approuvé par:	J.-C. Mamon, Ing.	Faillit:	1 de 11
Dossier:	293-2549-153	Version:	2
Échelle:	1=5000	Plan No.:	1471-2-4-9-01





- ### LÉGENDE
- Limite de lot
 - - - Servitude
 - Ligne électrique
 - - - Limite cadastrale
 - Fossé périphérique extérieur
 - Limite de propriété
 - Limite de l'aire d'enfouissement Secteur Nord
 - Zone de sable exploités
 - Chemin d'accès
 - 19.00 Courbe de niveau du terrain naturel
 - P82 Pylône
 - Zone tampon
 - Bassin de sédimentation
 - F00-3 Forages profonds
 - A2 Forages dans l'argile
 - N28 Essais au scissomètre NILCON
 - 2 Puits de suivi de la nappe d'eau Voir A
 - N Puits de suivi des biogaz Voir W

- ### NOTES
- Toutes les dimensions sont en mètres.
 - Les lignes de lots sont approximatives et ne doivent pas être considérées à titre légal.
 - Lorsque contiguës, la limite de lot et l'aire d'enfouissement ne forment en réalité qu'une seule et même ligne.

A = No du détail
B = No du feuillet où le détail apparaît

No.	Date	Description des révisions
3	21/03/2002	AJUSTEMENT DU RENOI - "Puits de suivi des biogaz"
2	22/01/2002	AJUSTEMENT DE LA LIMITE DE PROPRIÉTÉ
1	29/11/2001	ÉTUDE D'IMPACT - AGRANDISSEMENT DU SECTEUR NORD



Client: **BFI USINE DE TRIAGE LACHENAIE Ltée**

Projet: **AGRANDISSEMENT DU SECTEUR NORD**

Municipalité: Lachenaie

Titre: **PLAN D'AMÉNAGEMENT GÉNÉRAL**

Date: 22 Octobre 2001

Dessiné par: E. Demorigny, tech.

Conception par: Y. Gagnon, ing.

Approuvé par: J.-C. Marton, ing.

Dossier: 293-2549-153

Échelle: 1=2000

Version: 3

Feuillet: 2 de 11

Plan No.: M12549ES1

