



RÈGLEMENT DE ZONAGE NUMÉRO 1500
annexe 2 – plan de zonage

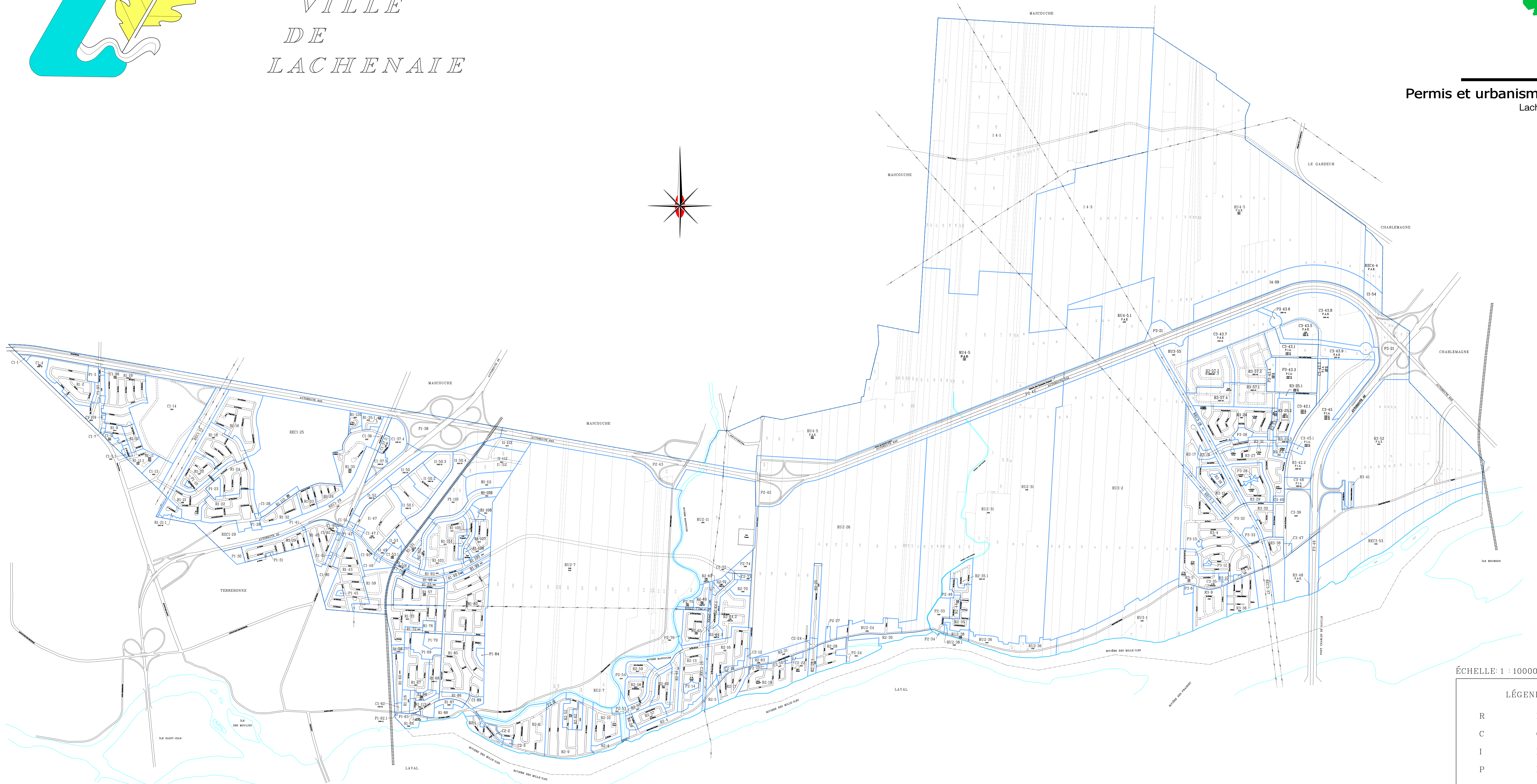



VILLE
DE
LACHENAIE

PLAN DE ZONAGE



Permis et urbanisme
Lachenaie



ÉCHELLE: 1 : 10000

LÉGENDE :

- | | |
|-----|-------------|
| R | Résidentiel |
| C | Commercial |
| I | Industriel |
| P | Public |
| RU | Rural |
| REC | Récréatif |




VILLE DE LACHENAIE

PLAN DE ZONAGE

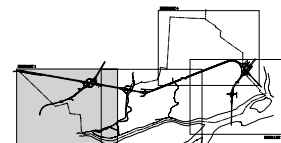
FEUILLET 1 DE 4

1:000-À-JOUR

ÉCHELLE GRAPHIQUE



PLAN-CLÉ :



LÉGENDE :

- R Résidentiel
- C Commercial
- I Industriel
- P Public
- RU Rural
- REC Récréatif

RÉVISIONS

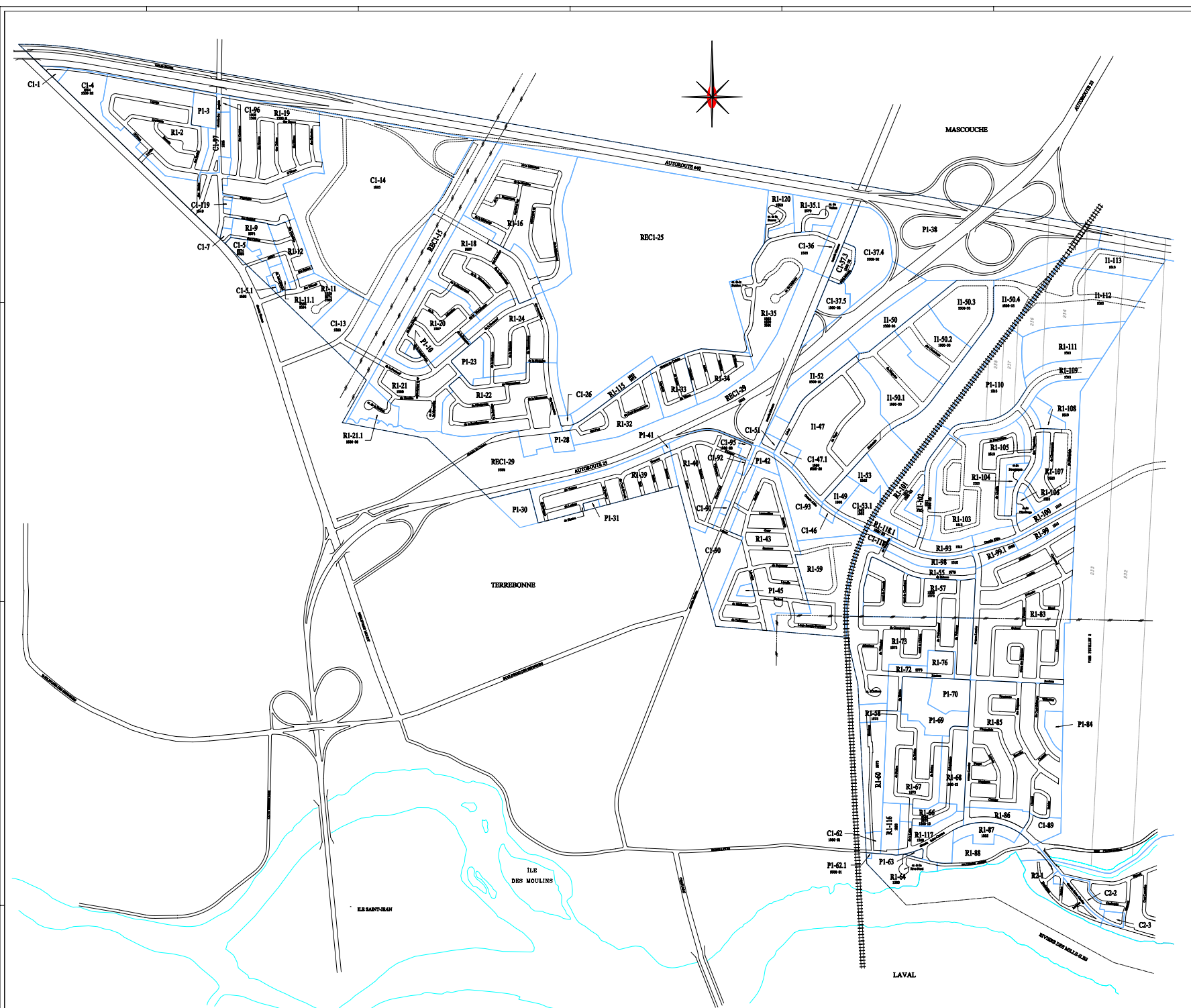
DATE	RÉGLEMENT NUMÉRO
01/02/93	1501 à 1531
21/03/94	1532, 1534, 1535, 1538 à 1540, 1505 à 1607, 1002
15/05/95	1539 à 1541, 1544 à 1549, 1551, 1553 à 1558, 1560
22/02/96	1561 à 1564, 1566 à 1568, 1570 à 1575, 1578, 1579, 1582 à 1585, 1587 à 1595, 1597 à 1599 et 1500-1 à 1500-3
21/11/96	1500-9 à 1500-9, 1500-11 à 1500-18, 1500-20 à 1500-42, 1500-44, 1500-46 à 1500-49, 1500-51 et 1500-53

NOTE: Les fonds de plans ont été obtenus par compilation cadastrique ou par géomatique des cartes ou données des Ressources naturelles du Québec à l'échelle 1:10 000.

MARS-JOUIL/NOVEMBRE 2001

Plan de zonage préparé par le service Permis et autorisations de la Ville de Lachenaie.

En collaboration avec le Service





VILLE DE LACHENAIE

PLAN DE ZONAGE

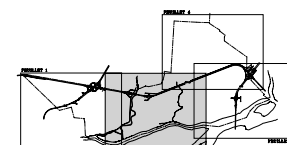
FUUILLET 2 DE 4

- MISE-À-JOUR #5

ÉCHELLE GRAPHIQUE
ÉCHELLE 1 : 5 000



PLAN-CLÉ :



LÉGENDE :

- R Résidentiel
- C Commercial
- I Industriel
- P Public
- RU Rural
- REC Récréatif

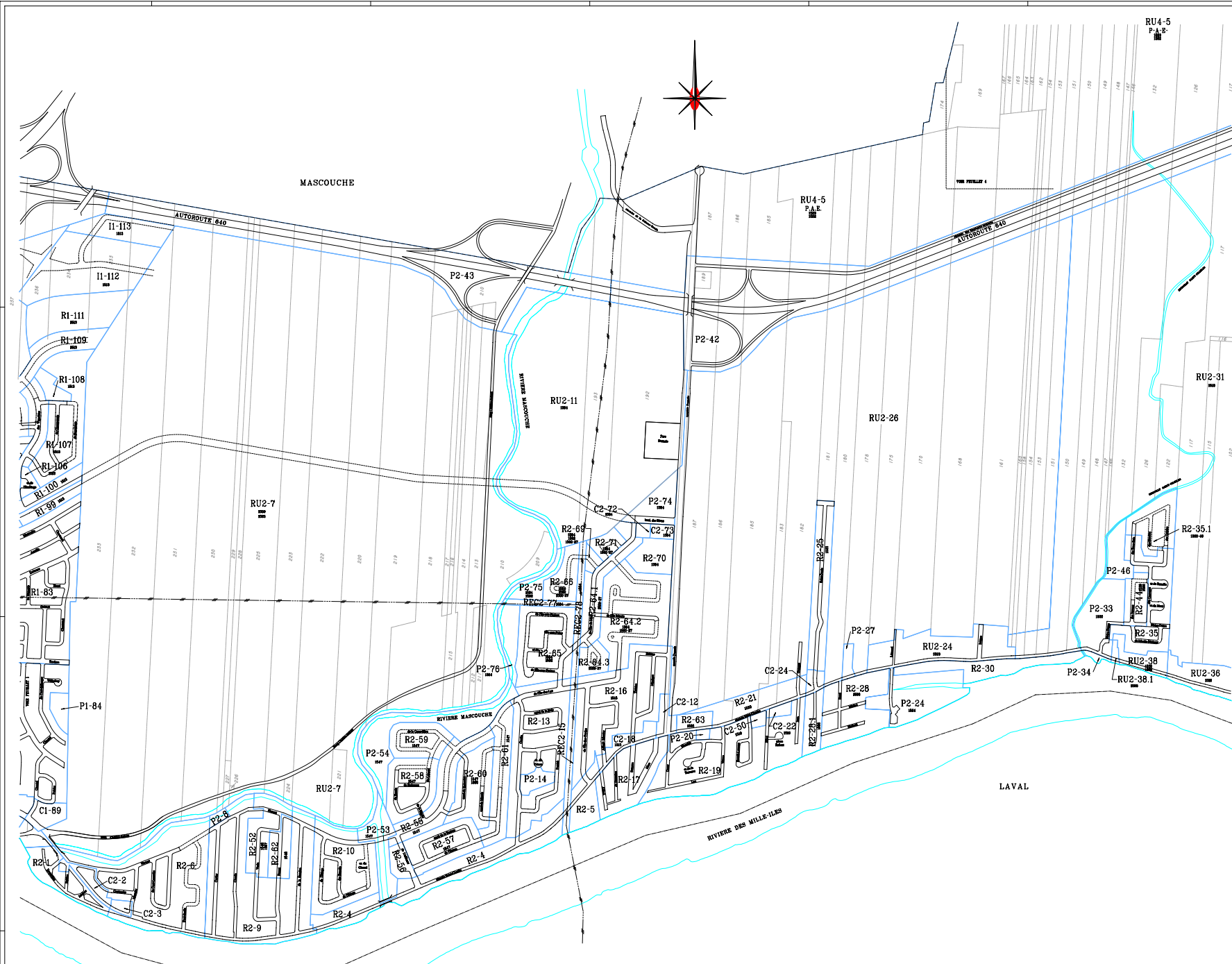
RÉVISIONS

DATE	RÈGLEMENT NUMÉRO
01 / 05 / 93	1501 à 1531
21 / 03 / 94	1532, 1534, 1535, 1538 à 1540, 1505 à 1607, 1902
15 / 01 / 95	1539 à 1541, 1544 à 1549, 1551, 1553 à 1558, 1560
22 / 02 / 96	1561 à 1564, 1566 à 1568, 1570 à 1575, 1578, 1579, 1582 à 1585, 1587 à 1595, 1597 à 1599 et 1500-1 à 1500-3
21 / 11 / 01	1500-8 à 1500-9, 1500-11 à 1500-18, 1500-20 à 1500-42, 1500-44, 1500-46 à 1500-49, 1500-51 et 1500-53

NOTE:
Les fonds de plans ont été obtenus par compilation cadastrique ou par digitalisation des cartes ou photographies des Ressources naturelles du Québec à l'échelle 1 : 10 000.

MISE-À-JOUR NOVEMBRE 2001

Plan de zonage préparé par le service Permis et urbanisme de la Ville de Lachenaie.





VILLE
DE
LACHENAIE

PLAN DE ZONAGE

FEUILLET 3 DE 4

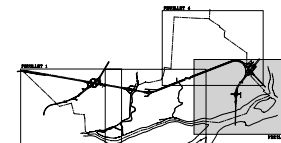
MISE-À-JOUR #5

ÉCHELLE GRAPHIQUE

ÉCHELLE 1 : 5 000



PLAN-CLÉ :



LÉGENDE :

- R Résidentiel
- C Commercial
- I Industriel
- P Public
- RU Rural
- REC Récréatif

RÉVISIONS

DATE	RÈGLEMENT NUMÉRO
01 / 05 / 93	1501 à 1531
21 / 03 / 94	1532, 1534, 1535, 1538 à 1540, 1505 à 1607, 1902
15 / 01 / 95	1539 à 1541, 1544 à 1549, 1551, 1553 à 1558, 1560
22 / 02 / 96	1561 à 1564, 1566 à 1568, 1570 à 1575, 1578, 1579, 1582 à 1585, 1587 à 1595, 1597 à 1599 et 1500-1 à 1500-3
21 / 11 / 01	1500-8 à 1500-9, 1500-11 à 1500-18, 1500-20 à 1500-42, 1500-44, 1500-46 à 1500-49, 1500-51 et 1500-53

NOTE:
Les fonds de plans ont été obtenus par compilation centralisée ou par digitalisation des cartes ou du Centre des Ressources naturelles du Québec à l'échelle 1 : 10 000.

MISE-À-JOUR NOVEMBRE 2001

Plan de zonage préparé par le service Permis et autorisations de la Ville de Lachenaie.

En collaboration avec le Service





PLAN DE ZONAGE

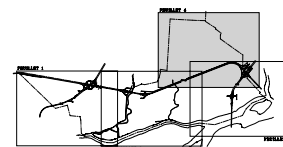
FEUILLET 4 DE 4

- MISE-À-JOUR -5

ÉCHELLE GRAPHIQUE
ÉCHELLE 1 : 5 000



PLAN-CLÉ :



LÉGENDE :

- R Résidentiel
- C Commercial
- I Industriel
- P Public
- RU Rural
- REC Récréatif

RÉVISIONS

DATE	RÈGLEMENT NUMÉRO
01 / 05 / 93	1501 à 1531
21 / 03 / 94	1532, 1534, 1535, 1538 à 1540, 1505 à 1607, 1902
15 / 01 / 95	1539 à 1541, 1544 à 1549, 1551, 1553 à 1558, 1560
22 / 02 / 96	1561 à 1564, 1566 à 1568, 1570 à 1575, 1578, 1579, 1582 à 1585, 1587 à 1595, 1597 à 1599 et 1500-1 à 1500-3
21 / 11 / 01	1500-8 à 1500-9, 1500-11 à 1500-18, 1500-20 à 1500-42, 1500-44, 1500-46 à 1500-49, 1500-51 et 1500-53

NOTE:
Les fonds de plans ont été obtenus par compilation cadastrique ou par digitalisation des cartes ou photographies des Ressources naturelles du Québec à l'échelle 1 : 10 000.

MISE-À-JOUR NOVEMBRE 2001

Plan de zonage préparé par le service Permis et autorisations de la Ville de Lachenaie

