

Québec, le 10 janvier 2011


Madame Monique Gélinas
Coordonnatrice du secrétariat de commission
Bureau d'audiences publiques sur l'environnement
Édifice Lomer-Gouin
575, rue Saint-Amable, bureau 2.10
Québec (Québec) G1R 6A6

OBJET : Réponse aux questions DQ33

Chère collègue,

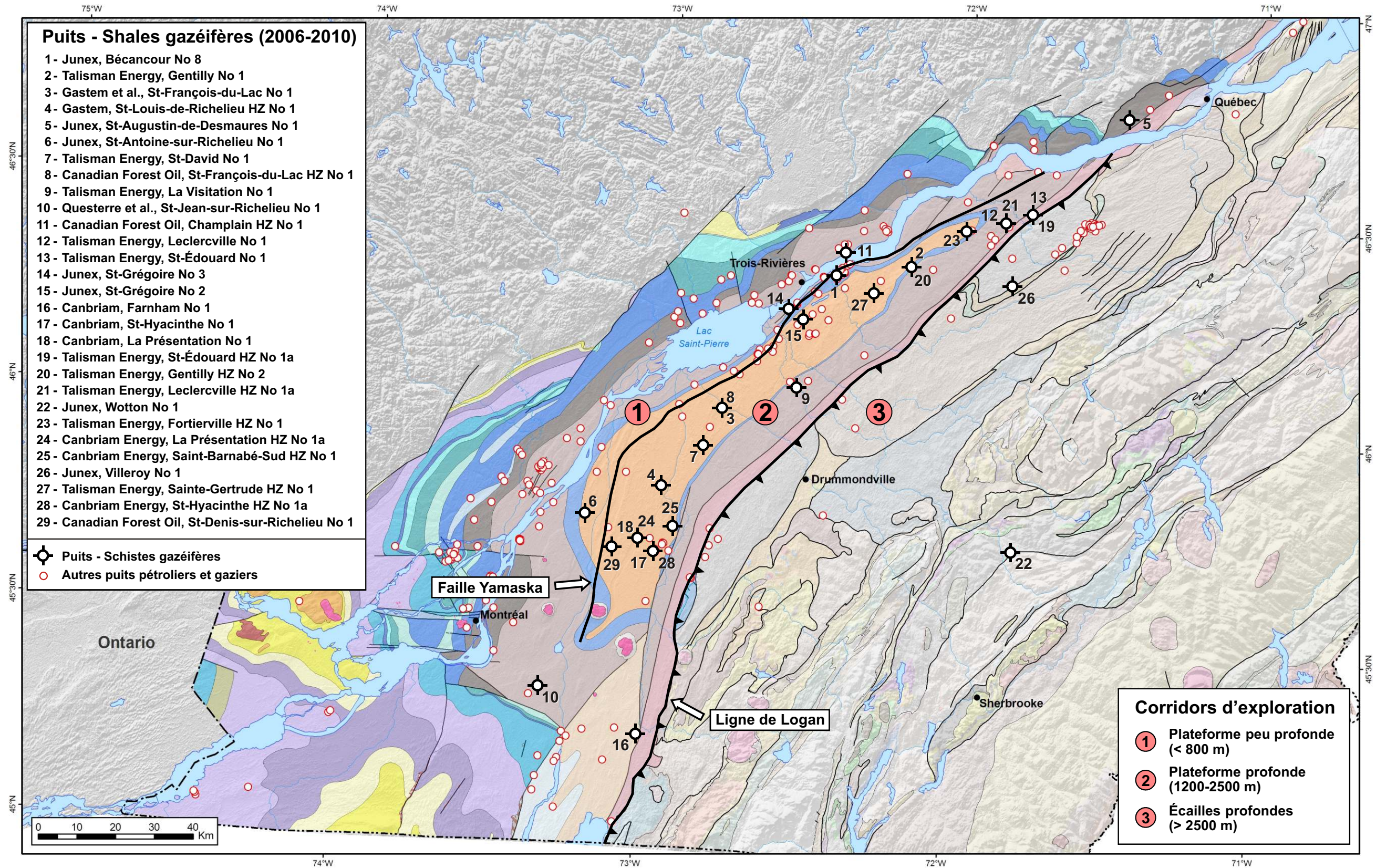
Le 16 décembre 2010, vous nous avez fait parvenir deux demandes de mises à jour; l'une concernant le document PR3.3 et l'autre, le document DB13. Vous trouverez ci-joint les informations demandées.

Veuillez agréer, Chère collègue, l'expression de mes sentiments les meilleurs.

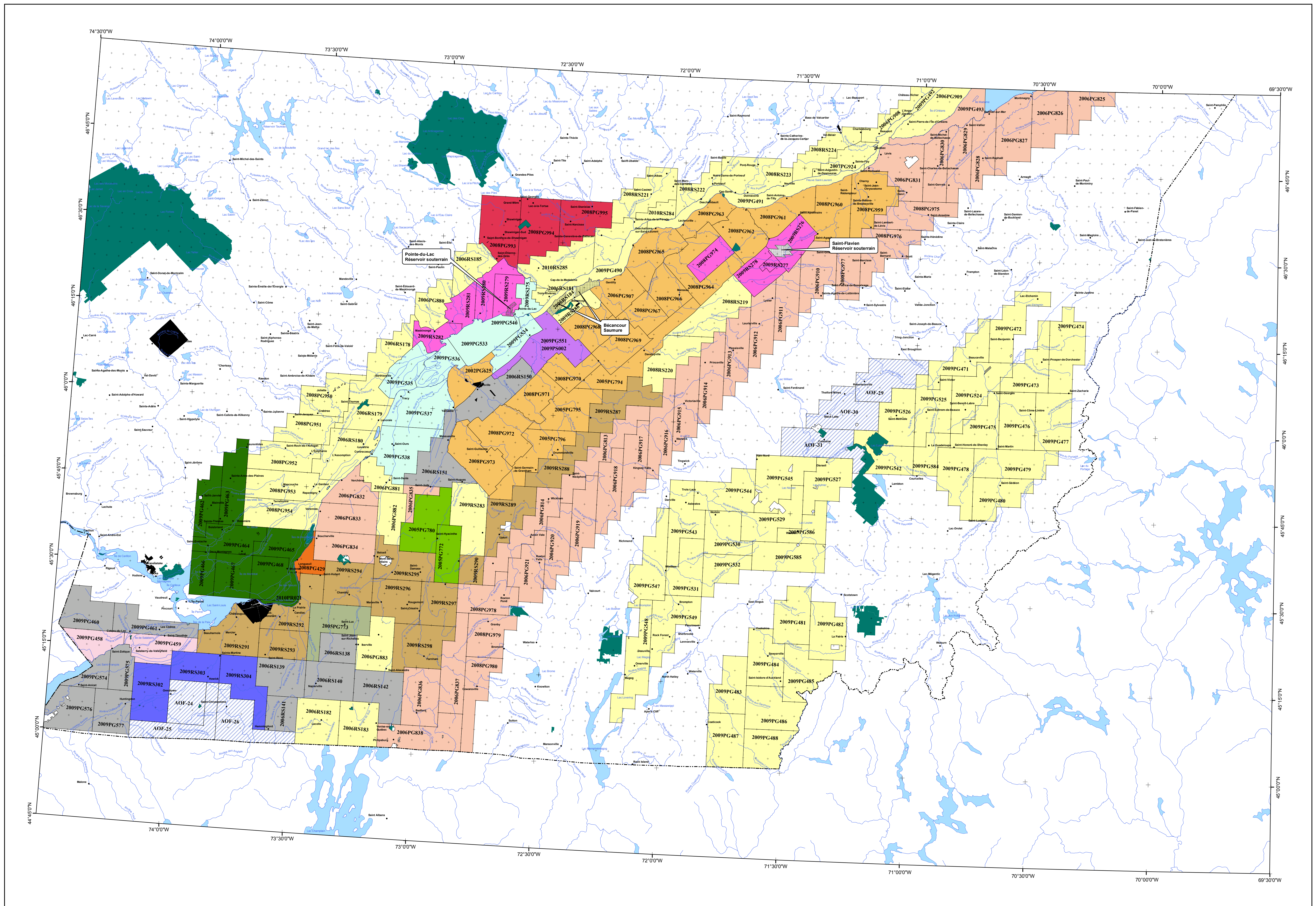


Jean-Yves Laliberté, ing., M.Sc.
Coordonnateur de l'exploration

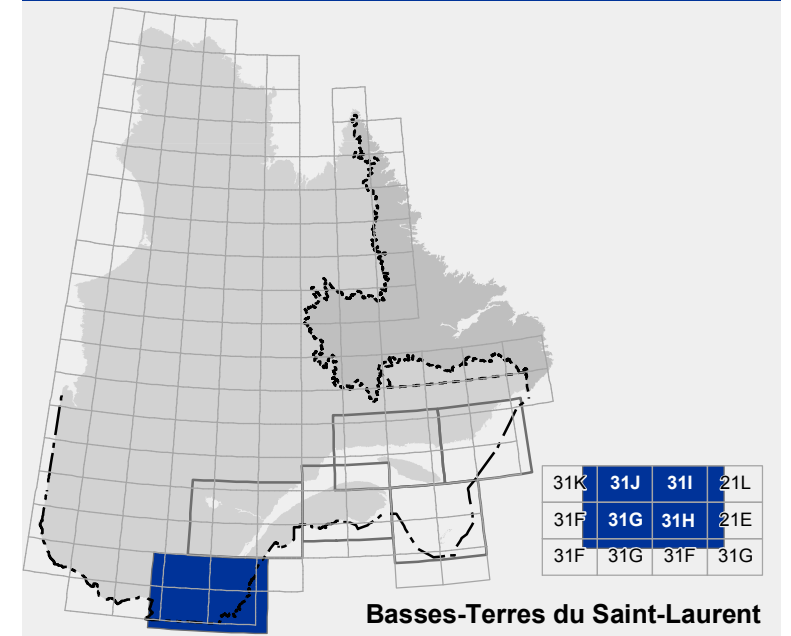
Figure 2. Puits et corridors d'exploration - Schistes gazéifères au Québec



Carte des permis de recherche de pétrole, de gaz naturel et de réservoir souterrain — Basses-Terres du Saint-Laurent



Série COMPILATION PÉTROLIÈRE ET GAZIÈRE 1/500 000



Détenteurs de permis et baux

[Color]	333817 Alberta Ltd
[Color]	9161-7785 Québec Inc.
[Color]	9220-5588 Québec Inc.
[Color]	Abba Quebec Resources Inc.
[Color]	Altal Resources Inc.
[Color]	Bertrand Brassard
[Color]	Canadian Quantum Energy Corporation
[Color]	Corridor Resources Inc.
[Color]	Gastem Inc.
[Color]	Greencastle Resources Ltd
[Color]	Intrazag Exploration, Sec
[Color]	Junax Inc.

[Color]	Les Mines J.A.G. Lée
[Color]	Marcorp Oil & Gas Inc.
[Color]	Molopo Canada Inc
[Color]	Mundiregina Resources Canada Inc.
[Color]	NJ & Exploration Inc.
[Color]	Pétrolia Inc
[Color]	Pétrolympia Inc.
[Color]	Questerre Energy Corporation
[Color]	Resourca & Énergie Squatex Inc.
[Color]	Richard Marc Lacasse
[Color]	Softrock Minerals Ltd
[Color]	Stelmira Canada Ltd

[Color]	Talisman Energy Inc.
[Color]	Transamerican Energy Inc.
[Color]	X-Terra Resources Corporation
[Color]	En cours de délivrance
[Color]	Appel d'offres à venir
[Color]	Regions administratives du Québec
[Color]	MRC du Québec

Frontières

[Symbol]	Frontière internationale
[Symbol]	Frontière interprovinciale ou interétatique
[Symbol]	Frontière Québec — Terre-Neuve-et-Labrador (cette frontière n'est pas définitive)

Divers

[Symbol]	Territoire autochtone
[Symbol]	Parcs et réserves écologiques
[Symbol]	Bail d'exploitation
[Symbol]	Points de contrôle pour permis
[Symbol]	Lignes de transport d'énergie
[Symbol]	Routes

Métadonnées

Surface de référence géodésique	Ellipsoïde GRS 80
Système de référence géodésique	NAD 83 compatible avec le système mondial
Projection cartographique	Conique de Lambert avec deux parallèles
Déclinaison magnétique au centre de la feuille en 2010	15° 20' ouest
Variation annuelle	4,5" vers l'est
Coordonnées géographiques au centre de la feuille	45° 42' nord et 73° 00' ouest
Longitude d'origine (méridien central)	68° 30' ouest
Latitude d'origine (équateur)	44° nord
Coordonnées d'origine	X: 500 000 mètres; Y: 0 mètre
Facteur d'échelle	0,9999
(1 cm sur la carte équivaut à 500 000 cm sur le terrain, soit 5 000 mètres)	
Échelle	1:500 000

Sources

Données	Organisme	Année
Base de données topographiques et administratives (BDCA) à l'échelle de 1:1 000 000	Ministère des Ressources naturelles et de la Faune	2006
Déclinaison magnétique	Commission géologique du Canada	2010
Géologie à l'échelle de 1:250 000	Ministère des Ressources naturelles et de la Faune	2003
Référence géologique, carte DQ 2002-06	Ministère des Ressources naturelles et de la Faune	2002

Réalisation

Production : Ministère des Ressources naturelles et de la Faune
Bureaux des hydrocarbures
Collaboration : Ministère des Ressources naturelles et de la Faune
Direction générale de géologie Québec
Diffusion : SIGPEG, <http://sigpeg.mmrnt.gouv.qc.ca>
© Gouvernement du Québec, 3^e trimestre 2010