

ANNEXE C

DEMANDE D'ACCÈS À L'INFORMATION

Par télécopie : (514) 864-0856

Le 25 octobre 2007

Marie-Andrée Jobin
Ministère du Développement Durable, de l'Environnement et des Parcs
5199, rue Sherbrooke Est, Bureau 3860, Montréal, Québec
H1T 3X9

Objet : Demande d'accès à l'information
Mise à jour d'évaluation environnementale de site Phase I
Projet de reconstruction du Complexe Turcot
N/Réf. : 068-P013202-1800

Madame,

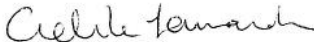
Dans le cadre d'une étude d'évaluation environnementale, nous devons établir l'historique du site mentionné en rubrique. Voici les propriétés qui sont visées par cette demande :

856, rue Saint-Rémi	5355, rue Eadie
780, rue Saint-Rémi	1546, rue Gladstone
830-840, rue Desnoyers	1452, rue Gladstone
930, rue de Courcelles	1450, rue Gladstone
4625, rue Saint-Antoine O.	1450A, rue Gladstone
4753 au 4843, rue Cazalais	1475, rue Gladstone
5450, rue Saint-Patrick	4805, avenue Dunn
2120, rue Cabot	lot 2 357 097
2102-2110, rue Cabot	lot 2 091 656
2050, rue Cabot	lot 1 573 593
1950-1956, rue Cabot	lot 1 573 170
1515, rue Cabot	lot 1 573 173
1565, rue Cabot	

Conformément aux dispositions de la *Loi sur l'accès à l'information des organismes publics et sur la protection des renseignements personnels*, nous désirons obtenir copie de tous les documents pertinents d'un point de vue environnemental (plaintes, inspection, avis, ordonnances, rapports d'incident/accident ou de déversements, études environnementales, résultats de caractérisation des sols, rapports géotechniques, changement de zonage, permis de développement, etc.) en la possession du ministère concernant la propriété à l'étude.

En espérant les informations fournies suffisantes, n'hésitez pas à communiquer avec nous pour toute information additionnelle au (514) 281-1033 poste 2715.

Veuillez recevoir, Madame, l'expression de nos meilleurs sentiments.


Adèle Lamarche, M.Sc.
Chargée de projet – Gestion environnementale

AL/al

Ministère du
Développement durable,
de l'Environnement
et des Parcs

Québec

Service général de l'analyse et de l'expertise régionales et des études économiques
à Québec, Laval, Lanaudière et Laurentides

Par télécopieur (514) 281-1060

Montréal, le 06 novembre 2007

Madame Adèle Lamarche
Chargée de projet
Dessau Inc.
1080, Côte du Beaver Hall
3^{ème} étage
Montréal (Québec) H2Z 1S8


**Objet : Projet Complexe Turcot
Intersection Turcot et Saint-Rémi (Montréal)
Fiche technique des sols contaminés**

Madame,

Pour faire suite à votre demande d'accès à l'information du 25 octobre 2007, nous joignons à la présente copie de la fiche citée à l'objet qui vous donnera un aperçu des étapes d'avancement pour cette propriété.


Cependant pour toutes les autres adresses civiques et lots mentionnés dans votre requête, nous n'avons **aucun document** pertinent à votre demande.

Soyez assurée, Madame, de notre entière collaboration.


Marie-Renée Jobin
Responsable
Loi d'Accès à l'Information

Téléphone : (514) 873-3636 poste 241
Télécopieur : (514) 873-6662
Internet : <http://www.menv.gouv.qc.ca>

N° de projet : P03207-1900

	* 1- Approprié au projet 2- Version adéquate 3- Examen sommaire 4- Vérification détaillée	Reception
	Reçu le : 06 NOV. 2007	* Types de renseignements Recherche Document
Destinataire : A. Lamarche	Distribution :	4/9

SYSTÈME DE GESTION DES TERRAINS CONTAMINÉS
FICHE TECHNIQUE

IDENTIFICATION

NO FICHE GTC : 3268

NO LIEU : 90556291

ANCIEN NO GTC : 06716

DOSSIER

NOM LÉGAL DU LIEU D'INTERVENTION : Ville de Montréal (intersection Turcot & Saint-Rémi)

NOM DE LA FICHE GTC : Projet Turcot & Saint-Rémi

TYPES DE PROPRIÉTAIRE

Municipal

SECTEURS D'ACTIVITÉ ÉCONOMIQUE

519190 - Tous les autres services d'information

711510 - Artistes, auteurs & interprètes indépendants

LOCALISATION

ADRESSE CIVIQUE DU LIEU D'INTERVENTION

ADRESSE	MUNICIPALITÉ	MRC	CODE POSTAL
Intersection Turcot et Saint-Rémi Montréal (Québec)	Montréal	Ville de Montréal	

LOCALISATION CADASTRALE

LOT	RANG, CONCESSION ...	CADASTRE
1690		Montréal, Municipalité de la paroisse de

CADASTRE DU QUÉBEC

COORDONNÉES

NO MATRICULE : _____ DEG.DEC.NAD83

LATITUDE : 45,4713586583

LONGITUDE : -73,5935671193

AUTRES ADRESSES AFFECTÉES PAR LA CONTAMINATION

ADRESSE	MUNICIPALITÉ	CODE POSTAL

CARACTÉRISTIQUES

ÉLÉMENT DÉCLENCHEUR : Réutilisation seulement

VOLUMES DES SOLS EN M³

	PLAGE B-C	>C	>B (TOTAL)
CONTAMINÉS INITIAUX	0	120	120
TRAITÉS / EXCAVÉS			
RÉSIDUELS (*)			

SUPERFICIE TOTALE DU TERRAIN EN M² : _____
SUPERFICIE AFFECTÉE EN M² : 80
QUALITÉ DES SOLS RÉSIDUELS (*) : > C
TYPES DE SOLS : _____

(*) APRÈS RÉHABILITATION

NATURE DES CONTAMINANTS

SOLS

Cuivre (Cu)
Plomb (Pb)
Zinc (Zn)

EAU SOUTERRAINE

TYPE DE CONTAMINATION POUR LES SOLS : INORGANIQUE

EAU SOUTERRAINE

PHASE LIBRE Aucune Présente Éliminée

PROGRAMME DE SUIVI Aucun En cours Terminé

EAU SOUT. RÉHABILITÉE

DÉPASSEMENT DES CRITÈRES D'USAGE POUR L'EAU DE SURFACE ET D'ÉGOUT :

DÉPASSEMENT DES CRITÈRES D'USAGE POUR L'EAU DE CONSOMMATION :

DÉPASSEMENT DU SEUIL D'ALERTE SEULEMENT :

SYSTÈME DE GESTION DES TERRAINS CONTAMINÉS
FICHE TECHNIQUE

IDENTIFICATION

NO FICHE GTC : 3268

NO LIEU : 90556291

ANCIEN NO GTC : 06716

TRAITEMENT DU DOSSIER

SOUS ENQUÊTE OU EN RECOURS LÉGAL ACCEPTÉ AU PROGRAMME CLIMATSOL ANNÉE CIVIQUE D'OUVERTURE : 1998
ACCEPTÉ AU PROGRAMME REVI-SOLS GÉRÉ PAR ÉVALUATION DE RISQUE (SOUMIS AU GTE) ANNÉE CIVIQUE DE FERMETURE :

ÉTAPES D'AVANCEMENT

	NON-NÉCESSAIRE	ÉTAPE INITIÉE	ÉTAPE TERMINÉE / ANNÉE
CARACTÉRISATION	<input type="checkbox"/>	<input type="checkbox"/>	<input checked="" type="checkbox"/> 1998
RÉALISATION DES TRAVAUX DE RÉHABILITATION		<input type="checkbox"/>	<input type="checkbox"/>
CONTRÔLE DES OUVRAGES ET SUIVI POST-RÉHABILITATION		<input type="checkbox"/>	<input type="checkbox"/>

TECHNIQUES DE RÉHABILITATION

RÉHABILITATION IN SITU

RESPONSABLES DU DOSSIER

Valiquette, Yves

DÉTAILS DU TRAITEMENT IN SITU

CATÉGORIE DE CONTAMINANTS TRAITÉS IN SITU	QUALITÉ DES SOLS DE CHAQUE CATÉGORIE DE CONTAMINANT	
	AVANT TRAITEMENT	APRÈS TRAITEMENT

CONTEXTE PARTICULIER D'UTILISATION

DURÉE DES TRAVAUX SUR LE TERRAIN

DÉBUT RÉEL :

FIN RÉELLE :

DURÉE : Jour(s)

SUPERFICIE TRAITÉE IN SITU EN M² :

TRAVAUX RÉALISÉS PAR :

VOLUME TRAITÉ IN SITU EN M³ :

ANNOTATION DE LA FICHE

Ce projet a été présenté dans le cadre du Programme de réhabilitation des terrains contaminés en milieu urbain mais le promoteur s'est désisté de sorte que le terrain demeure la propriété de la Ville de Montréal.

DERNIÈRE DATE DE SAISIE : 1999-07-14

DATE D'IMPRESSION DE LA FICHE : 2007-11-06

DESSAU

Dessau inc.
1080, Côte du Beaver Hall, 3e étage
Montréal (Québec) H2Z 1S8
Téléphone : (514) 281-1010
Télécopieur : (514) 281-1060
Courriel : <mailto:enviro@dessau.com>
Site Web : <http://www.dessau.com/>

Par télécopie : (514) 864-0856

Le 29 octobre 2007

Marie-Andrée Jobin
Ministère du Développement Durable, de l'Environnement et des Parcs
5199, rue Sherbrooke Est, Bureau 3860, Montréal, Québec
H1T 3X9

Objet : Demande d'accès à l'information
Mise à jour d'évaluation environnementale de site Phase I
Projet de reconstruction du Complexe Turcot
N/Réf. : 068-P013202-1800

Madame,


Dans le cadre d'une étude d'évaluation environnementale, nous devons établir l'historique du site mentionné en rubrique. Voici les propriétés qui sont visées par cette demande :

- 4107 de Richelieu
- 4295 de Richelieu

Conformément aux dispositions de la *Loi sur l'accès à l'information des organismes publics et sur la protection des renseignements personnels*, nous désirons obtenir copie de tous les documents pertinents d'un point de vue environnemental (plaintes, inspection, avis, ordonnances, rapports d'incident/accident ou de déversements, études environnementales, résultats de caractérisation des sols, rapports géotechniques, changement de zonage, permis de développement, etc.) en la possession du ministère concernant la propriété à l'étude.

En espérant les informations fournies suffisantes, n'hésitez pas à communiquer avec nous pour toute information additionnelle au (514) 281-1033 poste 2715.

Veuillez recevoir, Madame, l'expression de nos meilleurs sentiments.


Adèle Lamarche, M.Sc.
Chargée de projet – Gestion environnementale

AL/al

Ministère du

Environnement

Ministère du
Développement durable,
de l'Environnement
et des Parcs

Québec



Ministère de l'analyse et de l'expertise régionales et des études économiques
à Laval, Lanaudière et Laurentides

Par télécopieur (514) 281-1060

Montréal, le 06 novembre 2007

Madame Adèle Lamarche

Chargée de projet
Dessau – Soprin inc.
1060, rue University
Bureau 600
Montréal (Québec) H3B 4V3

**Objet : 4107, rue de Richelieu (Westmount)
Fiche technique des sols contaminés**

Madame,

Pour faire suite à votre demande d'accès à l'information du 29 octobre 2007, nous joignons à la présente copie de la fiche citée à l'objet qui vous donnera un aperçu des étapes d'avancement pour cette propriété.

Cependant pour le **4295, rue de Richelieu**, nous n'avons aucun document pertinent à votre demande.

Soyez assurée, Madame, de notre entière collaboration.


Marie-Renée Jobin
Responsable
Loi d'Accès à l'Information

N° de projet : PO13207-1800

 <ul style="list-style-type: none"> * 1- Approprié au projet 2- Version adéquate 3- Examen sommaire 4- Vérification détaillée 	Réception		
	* Types de vérif.	Paraphe	Classement
Reçu le: 06 NOV. 2007			
Destinataire: A Lamarche	4	04	
Distribution:			

SYSTÈME DE GESTION DES TERRAINS CONTAMINÉS
FICHE TECHNIQUE

IDENTIFICATION

NO FICHE GTC : 3542

NO LIEU : X0601097

ANCIEN NO GTC : 061013

DOSSIER

NOM LÉGAL DU LIEU D'INTERVENTION : Immeuble 4107, rue Richelieu

NOM DE LA FICHE GTC : 9054-7787 Québec Inc.

TYPES DE PROPRIÉTAIRE

SECTEURS D'ACTIVITÉ ÉCONOMIQUE

Privé

LOCALISATION

ADRESSE CIVIQUE DU LIEU D'INTERVENTION

<u>ADRESSE</u>	<u>MUNICIPALITÉ</u>	<u>MRC</u>	<u>CODE POSTAL</u>
4107, rue de Richelieu Westmount (Québec)	Westmount	Ville de Montréal	H4C 1A1

LOCALISATION CADASTRALE

<u>LOT</u>	<u>RANG, CONCESSION ...</u>	<u>CADASTRE</u>

CADASTRE DU QUÉBEC

COORDONNÉES

NO MATRICULE :

DEG.DEC.NAD83

LATITUDE : 45,4793509919
LONGITUDE : -73,5914825916

AUTRES ADRESSES AFFECTÉES PAR LA CONTAMINATION

<u>ADRESSE</u>	<u>MUNICIPALITÉ</u>	<u>CODE POSTAL</u>

CARACTÉRISTIQUES

ÉLÉMENT DÉCLENCHEUR : Réutilisation seulement

VOLUMES DES SOLS EN M³

	PLAGE B-C	>C	>B (TOTAL)
CONTAMINÉS INITIAUX			
TRAITÉS / EXCAVÉS		51	51
RÉSIDUELS (*)			

SUPERFICIE TOTALE DU TERRAIN EN M² :
SUPERFICIE AFFECTÉE EN M² :
QUALITÉ DES SOLS RÉSIDUELS (*) : > C
TYPES DE SOLS :

(*) APRÈS RÉHABILITATION

NATURE DES CONTAMINANTS

SOLS

Cuivre (Cu)
Hydrocarbures aromatiques polycycliques*
Hydrocarbures pétroliers C10 à C50
Plomb (Pb)
Zinc (Zn)

EAU SOUTERRAINE

TYPE DE CONTAMINATION POUR LES SOLS : MIXTE

EAU SOUTERRAINE

PHASE LIBRE Aucune Présente Éliminée

PROGRAMME DE SUIVI Aucun En cours Terminé

EAU SOUT. RÉHABILITÉE

DÉPASSEMENT DES CRITÈRES D'USAGE POUR L'EAU DE SURFACE ET D'ÉGOUT : Non

DÉPASSEMENT DES CRITÈRES D'USAGE POUR L'EAU DE CONSOMMATION :

DÉPASSEMENT DU SEUIL D'ALERTE SEULEMENT :

SYSTÈME DE GESTION DES TERRAINS CONTAMINÉS
FICHE TECHNIQUE

IDENTIFICATION

NO FICHE GTC : 3542

NO LIEU : X0601097

ANCIEN NO GTC : 061013

TRAITEMENT DU DOSSIER

SOUS ENQUÊTE OU EN RECOURS LÉGAL ACCEPTÉ AU PROGRAMME CLIMATSOL ANNÉE CIVIQUE D'OUVERTURE : 2001
ACCEPTÉ AU PROGRAMME REVI-SOLS GÉRÉ PAR ÉVALUATION DE RISQUE (SOUMIS AU GTE) ANNÉE CIVIQUE DE FERMETURE :

ÉTAPES D'AVANCEMENT

	NON-NÉCESSAIRE	ÉTAPE INITIÉE	ÉTAPE TERMINÉE / ANNÉE
CARACTÉRISATION	<input type="checkbox"/>	<input type="checkbox"/>	<input checked="" type="checkbox"/> 2000
RÉALISATION DES TRAVAUX DE RÉHABILITATION		<input checked="" type="checkbox"/>	<input type="checkbox"/>
CONTRÔLE DES OUVRAGES ET SUIVI POST-RÉHABILITATION		<input type="checkbox"/>	<input type="checkbox"/>

TECHNIQUES DE RÉHABILITATION

Bioventilation

Enfouissement dans lieu d'enfouissement de sols contaminés

RÉHABILITATION IN SITU

RESPONSABLES DU DOSSIER

Boivin, Philippe

DÉTAILS DU TRAITEMENT IN SITU

CATÉGORIE DE CONTAMINANTS TRAITÉS IN SITU

QUALITÉ DES SOLS DE CHAQUE CATÉGORIE DE CONTAMINANT

AVANT TRAITEMENT

APRÈS TRAITEMENT

CONTEXTE PARTICULIER D'UTILISATION

DURÉE DES TRAVAUX SUR LE TERRAIN

DÉBUT RÉEL :

FIN RÉELLE :

DURÉE : Jour(s)

SUPERFICIE TRAITÉE IN SITU EN M² :

TRAVAUX RÉALISÉS PAR:

VOLUME TRAITÉ IN SITU EN M³ :

ANNOTATION DE LA FICHE

DERNIÈRE DATE DE SAISIE : 2001-06-13

DATE D'IMPRESSION DE LA FICHE : 2007-11-06

DESSAU

Dessau inc.
1080, Côte du Beaver Hall, 3e étage
Montréal (Québec) H2Z 1S8
Téléphone : (514) 281-1010
Télécopieur : (514) 281-1060
Courriel : <mailto:enviro@dessau.com>
Site Web : <http://www.dessau.com/>

Par télécopie : (514) 864-0856

Le 12 février 2008

Marie-André Jobin
Ministère du Développement Durable, de l'Environnement et des Parcs
5199, rue Sherbrooke Est, Bureau 3860
Montréal, Québec
H1T 3X9

Objet : Demande d'accès à l'information
Mise à jour d'évaluation environnementale de site Phase I
Projet de reconstruction du Complexe Turcot
N/Réf. : 068-P013202-1800

Madame,

Dans le cadre d'une étude d'évaluation environnementale, nous devons établir l'historique du site mentionné en rubrique. Voici les propriétés qui sont visées par cette demande :

5550, rue Monk
5580-5590, rue Monk
5523, Côte Saint-Paul
5485-5497, Côte Saint-Paul
5440, Notre-Dame Ouest

Conformément aux dispositions de la *Loi sur l'accès à l'information des organismes publics et sur la protection des renseignements personnels*, nous désirons obtenir copie de tous les documents pertinents d'un point de vue environnemental (plaintes, inspection, avis, ordonnances, rapports d'incident/accident ou de déversements, études environnementales, résultats de caractérisation des sols, rapports géotechniques, changement de zonage, permis de développement, etc.) en la possession du ministère concernant la propriété à l'étude.

En espérant les informations fournies suffisantes, n'hésitez pas à communiquer avec nous pour toute information additionnelle au (514) 281-1033 poste 2715.

Veuillez recevoir, Madame, l'expression de nos meilleurs sentiments.



Adèle Lamarche, M.Sc.
Chargée de projet – Gestion environnementale

AL/al

Ministère du
Développement durable,
de l'Environnement
et des Parcs



Direction générale de l'analyse et de l'expertise régionales et des études économiques
de Montréal, Laval, Lanaudière et Laurentides

Par télécopieur (514) 281-1060

Montréal, le 12 février 2008

Madame Adèle Lamarche
Chargée de projet
Desseau inc.
1080, Côte du Beaver Hall
3ème étage
Montréal (Québec) H2Z 1S8

**Objet: Complexe Turcot
5550 – 5580-5590, rue Monk
5523, 5485-5497, Côte Saint-Paul
5440, rue Notre-Dame Ouest
Montréal**


Madame,

La présente fait suite à votre demande d'accès à l'information de ce jour, relative à l'objet.

Après vérification, nous vous précisons que nous ne détenons **aucun document** pertinent à votre demande.

Vous avez cependant droit de recours de cette réponse devant la Commission d'accès à l'information. À votre demande, une note explicative concernant l'exercice de ce recours vous sera transmise.

Soyez assurée, Madame, de notre entière collaboration.


Marie-Renée Jobin
Responsable
Loi d'accès à l'information

Téléphone : (514) 873-3636 poste 241
Télécopieur : (514) 873-5662
Internet : <http://www.mamv.gouv.qc.ca>

PO13202-1900

Reçu le: 12 fév 2008	
A. Lamarche	4.04

DESSAU

Dessau inc.
1080, Côte du Beaver Hall, 3e étage
Montréal (Québec) H2Z 1S8
Téléphone : (514) 281-1010
Télécopieur : (514) 281-1060
Courriel : <mailto:enviro@dessau.com>
Site Web : <http://www.dessau.com/>

Par télécopie : (514) 864-0856

Le 14 février 2008

Marie-André Jobin
Ministère du Développement Durable, de l'Environnement et des Parcs
5199, rue Sherbrooke Est, Bureau 3860
Montréal, Québec
H1T 3X9

Objet : Demande d'accès à l'information
Mise à jour d'évaluation environnementale de site Phase I
Projet de reconstruction du Complexe Turcot
N/Réf. : 068-P013202-1800

Madame,

Dans le cadre d'une étude d'évaluation environnementale, nous devons établir l'historique du site mentionné en rubrique. Voici les propriétés qui sont visées par cette demande :

5441, rue Notre-Dame O.
178-182 et 184-188, rue Selby

Conformément aux dispositions de la *Loi sur l'accès à l'information des organismes publics et sur la protection des renseignements personnels*, nous désirons obtenir copie de tous les documents pertinents d'un point de vue environnemental (plaintes, inspection, avis, ordonnances, rapports d'incident/accident ou de déversements, études environnementales, résultats de caractérisation des sols, rapports géotechniques, changement de zonage, permis de développement, etc.) en la possession du ministère concernant la propriété à l'étude.

En espérant les informations fournies suffisantes, n'hésitez pas à communiquer avec nous pour toute information additionnelle au (514) 281-1033 poste 2715.

Veuillez recevoir, Madame, l'expression de nos meilleurs sentiments.



Adèle Lamarche, M.Sc.
Chargée de projet – Gestion environnementale

AL/al

Ministère du
Développement durable,
de l'Environnement
et des Parcs

Ministère du
Développement durable,
de l'Environnement
et des Parcs

Québec

Centre général de l'analyse et de l'expertise régionales et des études économiques
à Laval, Lanaudière et Laurentides

Par télécopieur (514) 281-1060

Montréal, le 19 février 2008

Madame Adèle Lamarche
Chargée de projet
Dessau inc.
1080, Côte du Beaver Hall
3ème étage
Montréal (Québec) H2Z 1S8

**Objet : 5441, rue Notre-Dame Ouest (Montréal)
Fiche technique des sols contaminés**

Madame,

Pour faire suite à votre demande d'accès à l'information du 14 février 2008, nous joignons à la présente copie du document cité à l'objet qui vous donnera un aperçu des étapes d'avancement pour cette propriété.

En ce qui concerne les **172-182 et 184-188, rue Selby** (Montréal) nous n'avons aucun document.

Soyez assurée, Madame, de notre entière collaboration.

Marie-Renée Jobin
Marie-Renée Jobin
Responsable
Loi d'Accès à l'Information

Téléphone : (514) 873-3636 poste 241
Télécopieur : (514) 864-0856
Internet : <http://www.mdenv.gouv.qc.ca>

Titre de projet: FOI3202-100

	1- Approuvé au pro.	
	2- Version adéquat	
	3- Examen de l'info	
	4- Révisé par l'info	
Reçu le:	19 FEV. 2008	
Destinataire:	A. Lamarche	49
Distribution:		

SYSTÈME DE GESTION DES TERRAINS CONTAMINÉS
FICHE TECHNIQUE

IDENTIFICATION

NO FICHE GTC : 2712

NO LIEU : 90333055

ANCIEN NO GTC : 06106

DOSSIER

NOM LÉGAL DU LIEU D'INTERVENTION : La générale de recyclage Industriel des contenants (Gerico) inc.

NOM DE LA FICHE GTC : Usine Gerico inc.

TYPES DE PROPRIÉTAIRE

SECTEURS D'ACTIVITÉ ÉCONOMIQUE

Privé

418190 - Grossistes d'autres matières recyclables

LOCALISATION

ADRESSE CIVIQUE DU LIEU D'INTERVENTION

ADRESSE

MUNICIPALITÉ

MRC

CODE POSTAL

5441, rue Notre-Dame Ouest
Montréal (Québec)

Montréal

Ville de Montréal

H4C 1T8

LOCALISATION CADASTRALE

LOT

RANG, CONCESSION ...

CADASTRE

CADASTRE DU QUÉBEC

COORDONNÉES

NO MATRICULE : 9736-13-8860

DEG.DEC.NAD83

LATITUDE : 45,4691242223

LONGITUDE : -73,5969396858

AUTRES ADRESSES AFFECTÉES PAR LA CONTAMINATION

ADRESSE

MUNICIPALITÉ

CODE POSTAL

CARACTÉRISTIQUES

ÉLÉMENT DÉCLENCHEUR : Inconnu

VOLUMES DES SOLS EN M³

	PLAGE B-C	>C	>B (TOTAL)
CONTAMINÉS INITIAUX	570	135	705
TRAITÉS / EXCAVÉS			
RÉSIDUELS (*)			

SUPERFICIE TOTALE DU TERRAIN EN M² :

SUPERFICIE AFFECTÉE EN M² :

QUALITÉ DES SOLS RÉSIDUELS (*) : Plage B-C

TYPES DE SOLS :

(*) APRÈS RÉHABILITATION

NATURE DES CONTAMINANTS

SOLS

Cuivre (Cu)

Plomb (Pb)

Zinc (Zn)

EAU SOUTERRAINE

TYPE DE CONTAMINATION POUR LES SOLS : INORGANIQUE

EAU SOUTERRAINE

PHASE LIBRE Aucune Présente Éliminée

PROGRAMME DE SUIVI Aucun En cours Terminé

EAU SOUT. RÉHABILITÉE

DÉPASSEMENT DES CRITÈRES D'USAGE POUR L'EAU DE SURFACE ET D'ÉGOUT :

DÉPASSEMENT DES CRITÈRES D'USAGE POUR L'EAU DE CONSOMMATION :

DÉPASSEMENT DU SEUIL D'ALERTE SEULEMENT :



MONTREAL

**SYSTÈME DE GESTION DES TERRAINS CONTAMINÉS
FICHE TECHNIQUE**

IDENTIFICATION

NO FICHE GTC : 2712

NO LIEU : 90333055

ANCIEN NO GTC : 06106

TRAITEMENT DU DOSSIER

SOUS ENQUÊTE OU EN RECOURS LÉGAL

ACCEPTÉ AU PROGRAMME CLIMATSOL

ANNÉE CIVIQUE D'OUVERTURE : 1995

ACCEPTÉ AU PROGRAMME REVI-SOLS

GÉRÉ PAR ÉVALUATION DE RISQUE (SOUMIS AU GTE)

ANNÉE CIVIQUE DE FERMETURE : 1995

ÉTAPES D'AVANCEMENT

	NON-NÉCESSAIRE	ÉTAPE INITIÉE	ÉTAPE TERMINÉE / ANNÉE
CARACTÉRISATION	<input type="checkbox"/>	<input type="checkbox"/>	<input checked="" type="checkbox"/> 1993
RÉALISATION DES TRAVAUX DE RÉHABILITATION		<input type="checkbox"/>	<input checked="" type="checkbox"/> 1994
CONTRÔLE DES OUVRAGES ET SUIVI POST-RÉHABILITATION		<input type="checkbox"/>	<input type="checkbox"/>

TECHNIQUES DE RÉHABILITATION

RESPONSABLES DU DOSSIER

Valiquette, Yves

RÉHABILITATION IN SITU

DÉTAILS DU TRAITEMENT IN SITU

CATÉGORIE DE CONTAMINANTS TRAITÉS IN SITU QUALITÉ DES SOLS DE CHAQUE CATÉGORIE DE CONTAMINANT

AVANT TRAITEMENT APRÈS TRAITEMENT

CONTEXTE PARTICULIER D'UTILISATION

DURÉE DES TRAVAUX SUR LE TERRAIN

DÉBUT RÉEL :

FIN RÉELLE :

DURÉE : Jour(s)

TRAVAUX RÉALISÉS PAR:

SUPERFICIE TRAITÉE IN SITU EN M² :

VOLUME TRAITÉ IN SITU EN M³ :

ANNOTATION DE LA FICHE

DERNIÈRE DATE DE SAISIE : 2000-09-25

DATE D'IMPRESSION DE LA FICHE : 2008-02-19

PAR TÉLÉCOPIE : (514) 872-5655

Le 29 octobre 2007

Marc Lebel
Ville de Montréal, Direction du greffe
275, rue Notre-Dame Est, bureau R.134
Montréal, Québec, H2Y 1C6

Objet : Demande d'accès à l'information
Mise à jour d'évaluation environnementale de site Phase I
Projet de reconstruction du Complexe Turcot
N/Réf. : 068-P013202-1800

Monsieur,

Dans le cadre d'une étude d'évaluation environnementale, nous devons établir l'historique de la site mentionnée en rubrique. Voici les propriétés qui sont visées par cette demande:

856, rue Saint-Rémi
930, rue de Courcelle
4625, rue Saint-Antoine O.
2102-2110, rue Cabot
2050, rue Cabot

1565, rue Cabot
5355, rue Eadie
1450, rue Gladstone
1475, rue Gladstone
4805, rue Dunn

Conformément aux dispositions de la *Loi sur l'accès à l'information des organismes publics et sur la protection des renseignements personnels*, nous désirons obtenir copie de tous les documents pertinents d'un point de vue environnemental (plaintes, inspection, avis, ordonnances, rapports d'incident/accident ou de déversements, études environnementales, résultats de caractérisation des sols, rapports géotechniques, changement de zonage, permis de développement, historique (liste) des propriétaires actuels et passés etc.) en la possession de la ville de Montréal concernant les propriétés à l'étude.

En espérant les informations fournies suffisantes, n'hésitez pas à communiquer avec nous pour toute information additionnelle au (514) 281-1033 poste 2715. Veuillez prendre note que cette demande annule la demande adressée le 25 octobre dernier dans le cadre de ce même projet.

Veuillez agréer, Monsieur, l'expression de nos meilleurs sentiments.



Adèle Lamarche, M.Sc.
Chargée de projet- Gestion environnementale

AL/al

Affaires corporatives

Direction du greffe

Division du soutien corporatif, de la gestion
des documents et des archives

275, rue Notre-Dame Est, bureau R.134
Montréal (Québec) H2Y 1C6

Montréal, le 22 février 2008

Madame Adèle Lamarche, B.Sc.

Dessau inc.

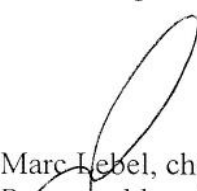
1080, Côte du Beaver Hall, 3^e étage
Montréal (Québec) H3Z 1S8

Objet : Accès aux documents – demande de 2007
Évaluation environnementale – 856, rue Saint-Rémi ; 930, rue de Courcelle ;
4625, rue Saint-Antoine Ouest ; 2102-2110, 2050 et 1565, rue Cabot ; 5355,
rue Eadie ; 1450 et 1475, rue Gladstone et 4805 rue Dunn
V/Réf. : dossier n° 068-P013202-1800
N/Réf. : dossier n° 52-2007-1176-00

Madame,

Pour faire suite à la nôtre du 20 décembre 2007 et à la réception de votre paiement au
montant de 15,36 \$, il nous fait plaisir de vous transmettre les documents que vous avez
demandés.

Veuillez agréer, Madame, l'expression de nos sentiments les meilleurs.


Marc Lebel, chef de division
Responsable substitut de l'accès aux documents
et de la protection des renseignements personnels
Téléphone : (514) 872-3142
Télécopieur : (514) 872-5655

ML/lt

p.j.

N° de projet : P013202-1800

* 1- Approprié au projet 2- Version adéquate 3- Examen sommaire 4- Vérification détaillée	Réception		
	*Type de vérif.	Paraphe	Classement
Reçu le: 29 FEV. 2008			
Destinataire: A. Lamarche	4	9	
Distribution:			



827, boul. Crémazie Est
Bureau 302
Montréal (Québec)
H2M 2T8
Téléphone: (514) 280-4330
Télécopteur: (514) 280-4318

Le 24 mars 1999

POSTE CERTIFIEE LC 027 180 767

Vicrossano inc.
2102, rue Cabot
Montréal (Québec)
H4E 1E4

A l'attention de madame R. Rossano

OBJET : 201.12.00 - #PI 90062
2102, rue Cabot, Montréal

Madame,

Le 23 mars 1999, monsieur Jean-Pierre Gariépy, inspecteur de notre Service, a constaté que vous utilisez un rôtisseur et un refroidisseur à arachides qui ne sont pas munis d'un épurateur adéquat, tel qu'exigé par l'article 6.01 du règlement 90 de la Communauté urbaine de Montréal qui se résume comme suit:


"Tout agent polluant produit par un appareil utilisé dans une activité doit être capté et conduit à un épurateur qui réduit son émission à l'atmosphère du pourcentage, ou à la concentration, ou au débit permis."

Nous vous demandons, par la présente, de remédier à cette situation **d'ici le 24 avril 1999** à défaut de quoi, vous vous exposez aux poursuites prévues par la loi.

Conformément à l'article 8.04 du même règlement, vous devrez nous fournir les plans et devis de vos installations afin d'obtenir un permis.

Si d'autres renseignements étaient nécessaires, nous serions heureux de vous les communiquer.


Jean-Pierre Gariépy
Inspecteur


Jacques Blanchard, ing., M. Ing.

JPG/jc



827, boul. Crémazie Est
Bureau 302
Montréal (Québec)
H2M 2T8
Téléphone: (514) 280-4330
Télécopieur: (514) 280-4318

Le 28 juin 1999

POSTE CERTIFIÉE LC 028 642 445

Vicrossano inc.
2102, rue Cabot
Montréal (Québec)
H4E 1E4

A l'attention de madame R. Rossano

OBJET : 201.12.00 - #PI 90470
2102, rue Cabot, Montréal

Madame,


Le 17 juin 1999, monsieur Jean-Pierre Gariépy, inspecteur de notre Service, a constaté que vous utilisez un rôtisseur et un refroidisseur à arachides qui ne sont pas munis d'un épurateur adéquat, tel qu'exigé par l'article 6.01 du règlement 90 de la Communauté urbaine de Montréal qui se résume comme suit:

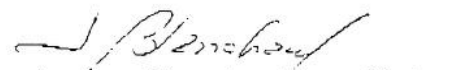
"Tout agent polluant produit par un appareil utilisé dans une activité doit être capté et conduit à un épurateur qui réduit son émission à l'atmosphère du pourcentage, ou à la concentration, ou au débit permis."

Nous vous demandons, par la présente, de remédier à cette situation **d'ici le 17 juillet 1999**, à défaut de quoi, vous vous exposez aux poursuites prévues par la loi.

Conformément à l'article 8.04 du même règlement, vous devrez nous fournir les plans et devis de vos installations afin d'obtenir un permis.

Si d'autres renseignements étaient nécessaires, nous serions heureux de vous les communiquer.


Jean-Pierre Gariépy,
Inspecteur
JPG/jc


Jacques Blanchard, ing., M. Ing.