

262

DA56



Projet de reconstruction du complexe Turcot
à Montréal, Montréal-Ouest et Westmount

Montréal

6211—06-124

Complexe TURCOT


Centre Gadbois



14 mars 2008

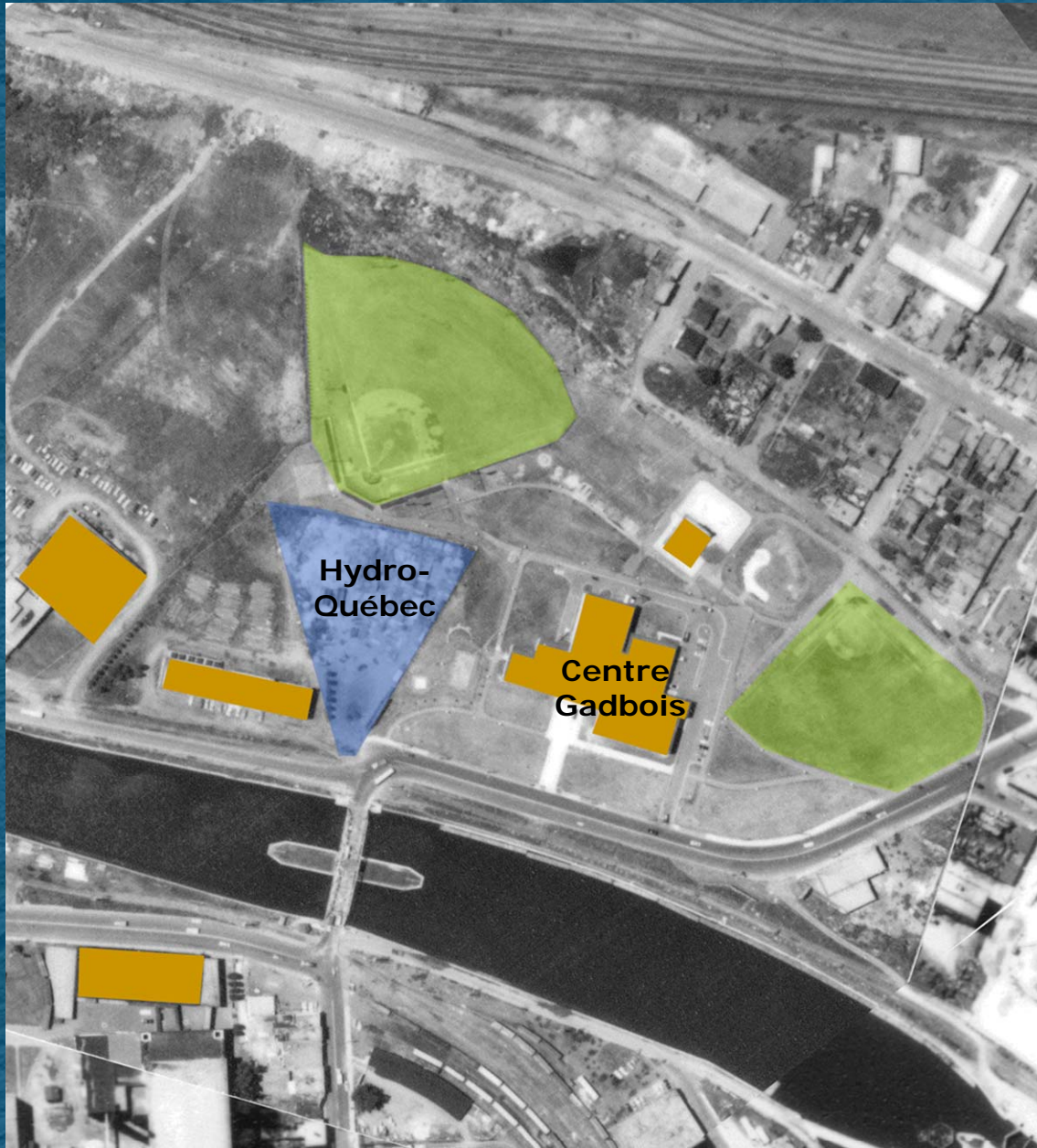
Transports
Québec 

1963




14 mars 2008

1964

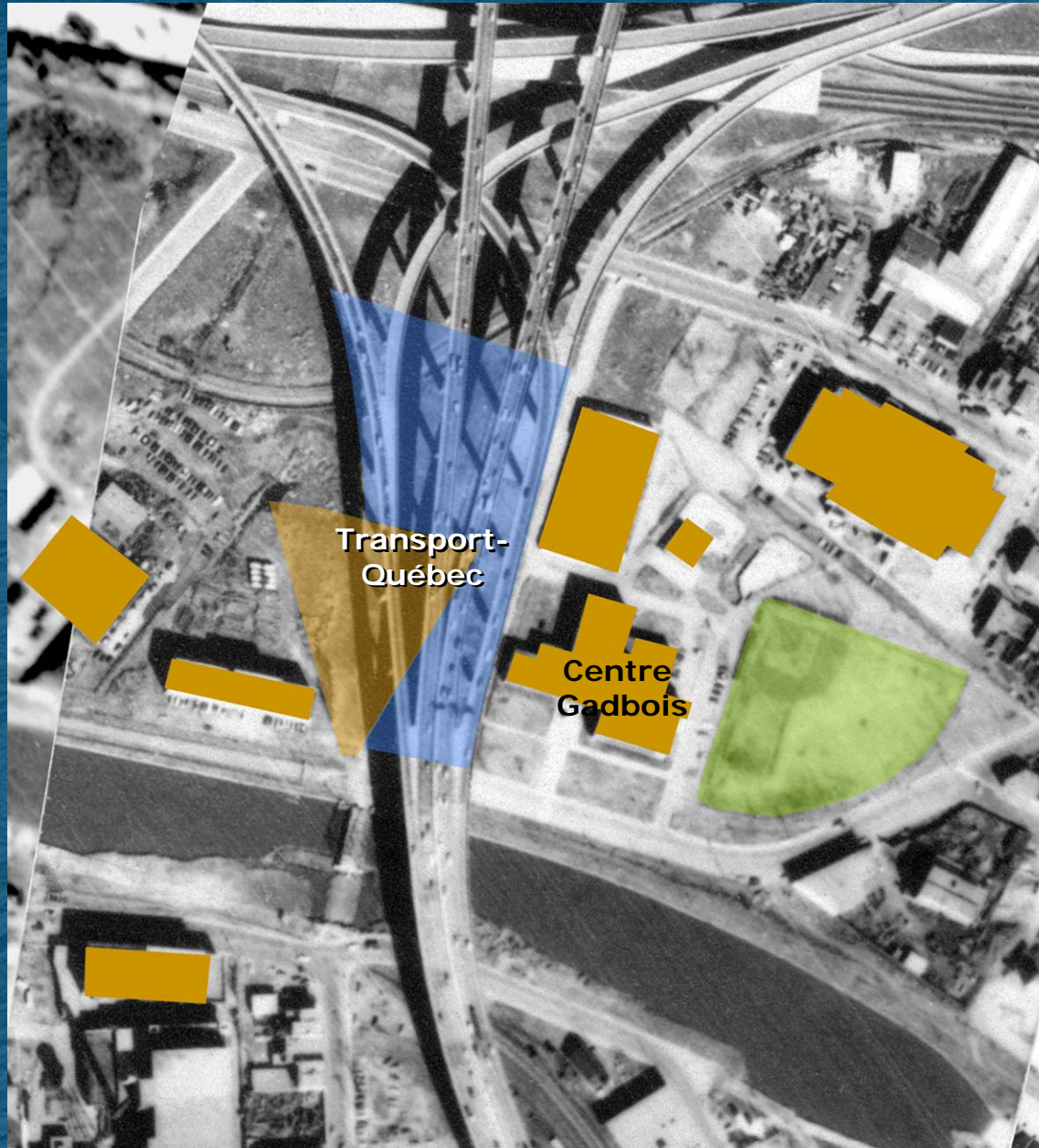


14 mars 2008

1966



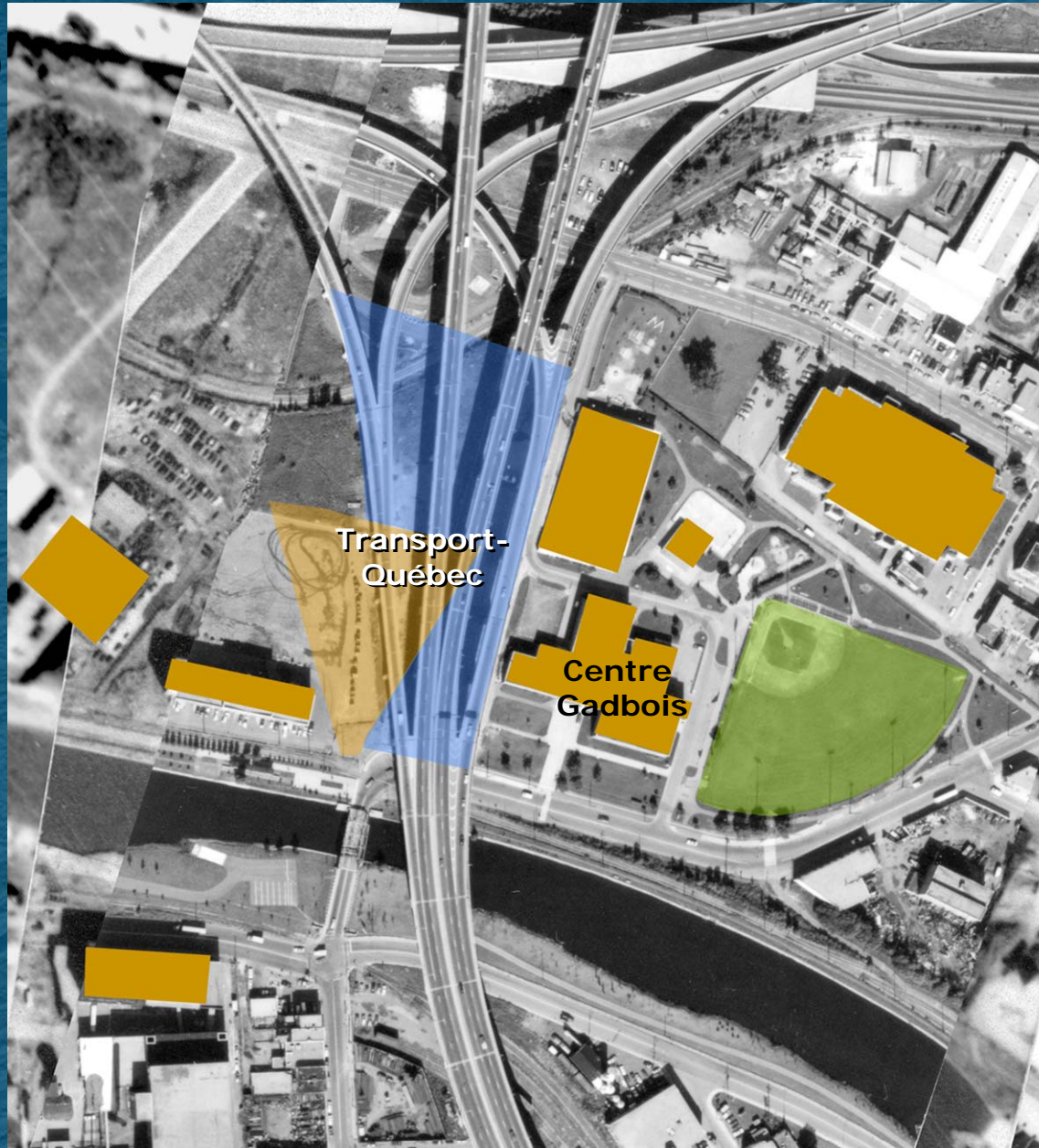
1972



14 mars 2008



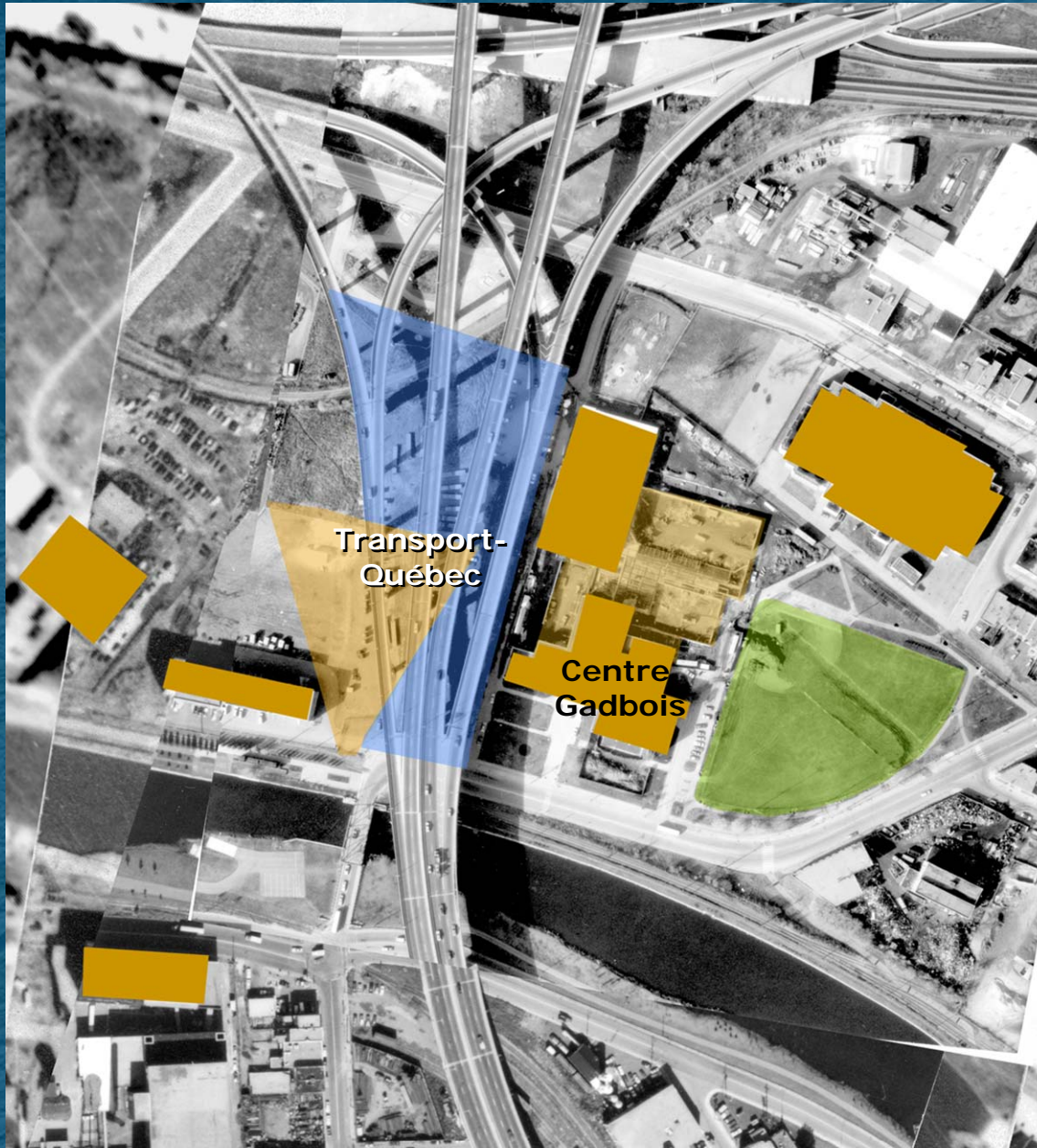
1980



14 mars 2008

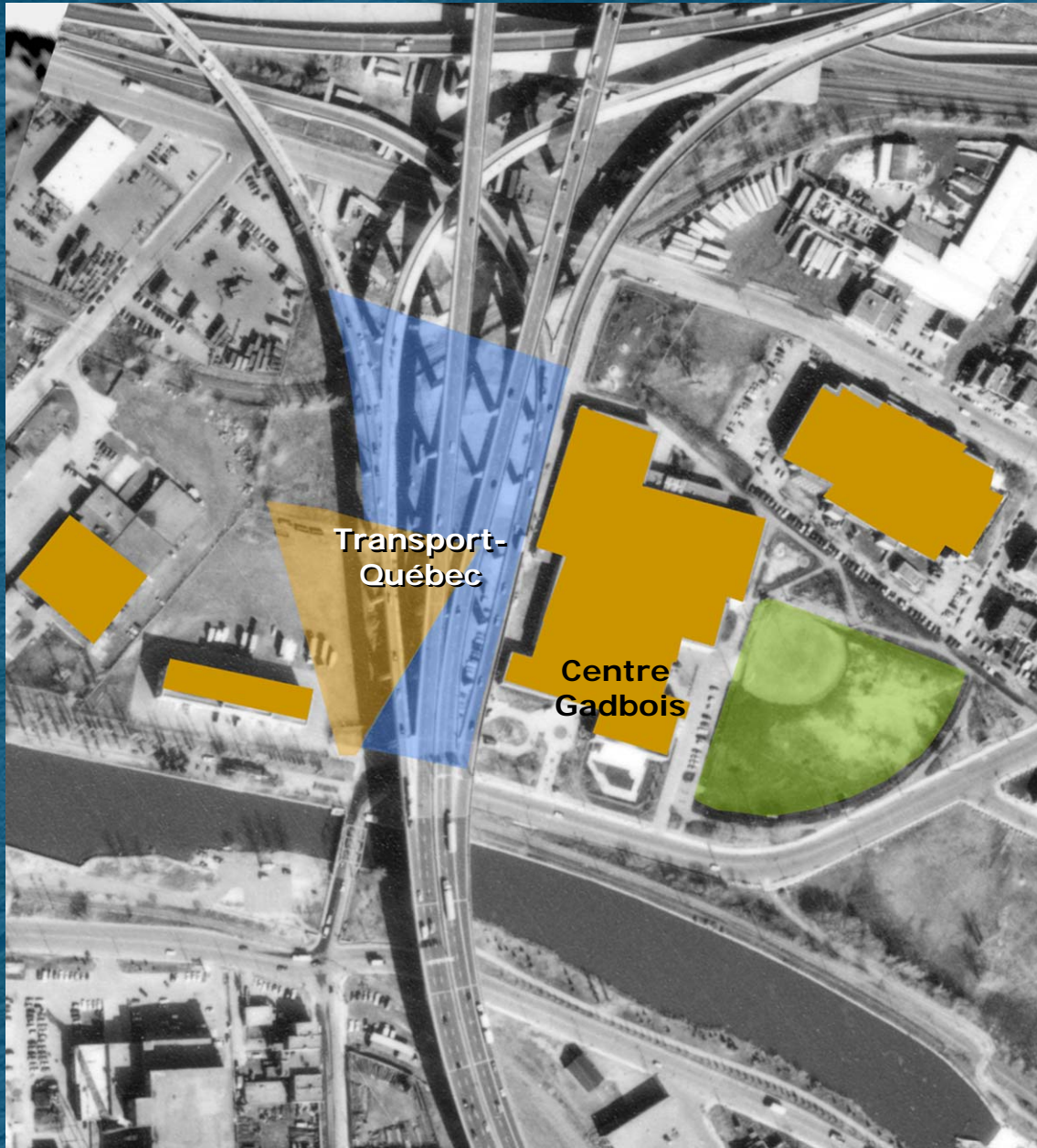


1981



14 mars 2008

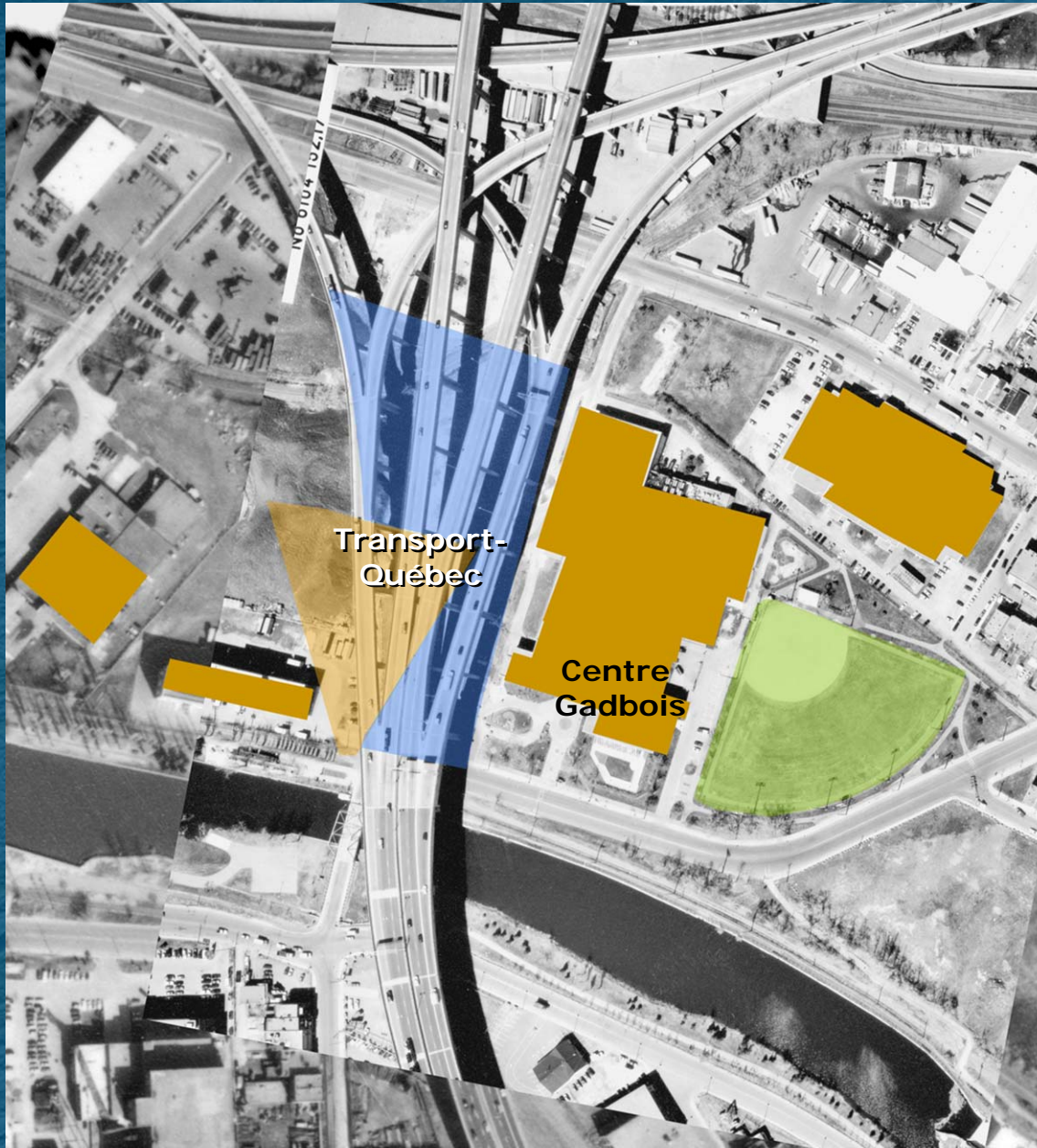
1992



14 mars 2008



1998



14 mars 2008

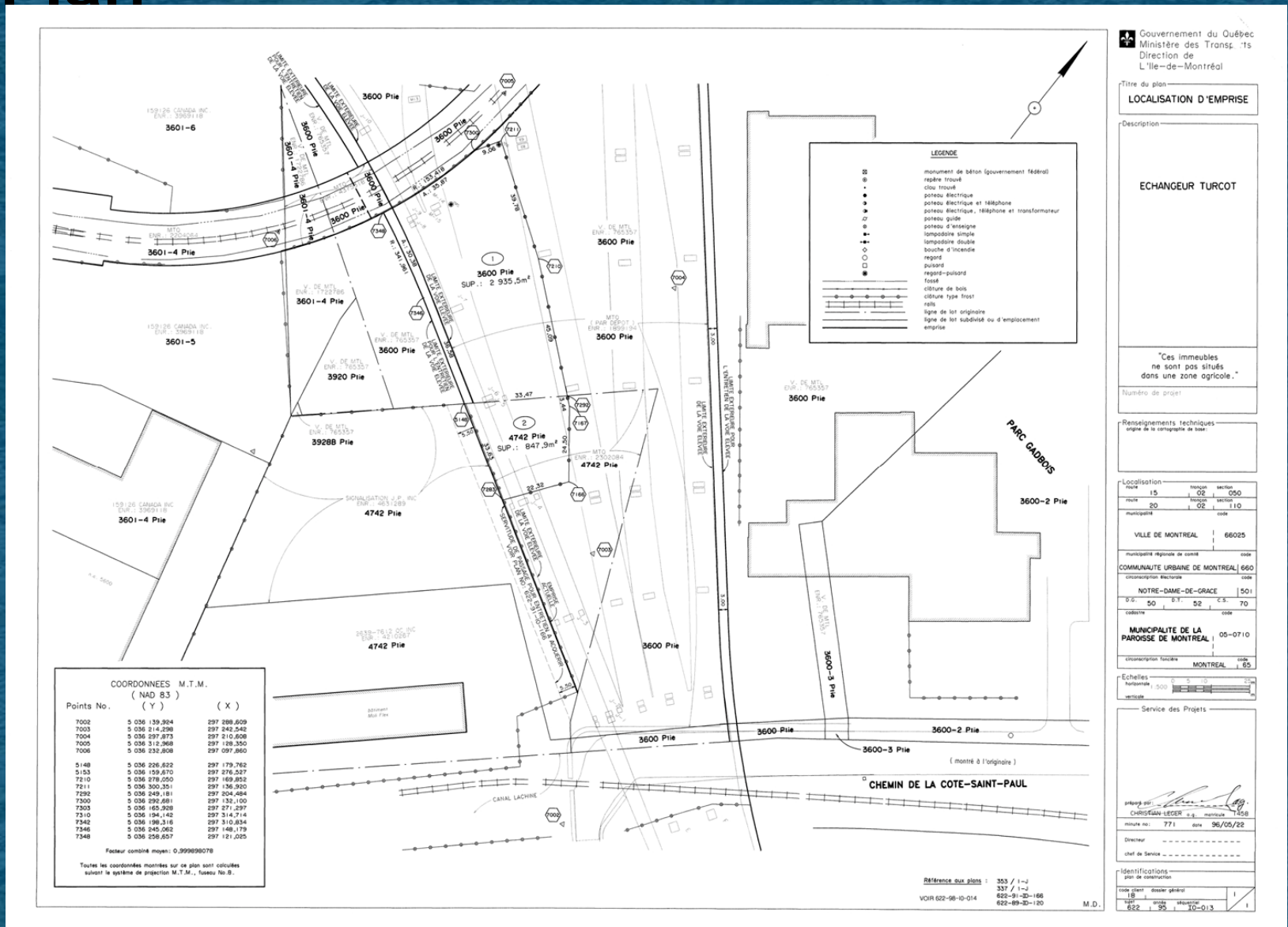


2000



14 mars 2008

Plan



Gouvernement du Québec
Ministère des Transports
Direction de
L'Île-de-Montréal

Titre du plan
LOCALISATION D'EMPRISE

Description
ECHANGEUR TURCOT

"Ces immeubles ne sont pas situés dans une zone agricole."

Numero de projet

Renseignements techniques
origine de la cartographie de base

Localisation	feuille	secteur
15	02	050
20	02	110
Municipalité		
VILLE DE MONTREAL	66025	
Municipalité régionale de comté		
COMMUNAUTÉ URBAINE DE MONTREAL	660	
Municipalité régionale de comté		
NOTRE-DAME-DE-GRACE	501	
D.S.	D.T.	C.S.
50	02	70
Cadastré		
MUNICIPALITE DE LA PAROISSE DE MONTREAL	05-0710	
Municipalité régionale de comté		
MONTREAL	660	

Echelles
Nominale : 500
verticale : 65

Service des Projets

Préparé par :
CHRISTIAN LEGER, S.S. Montréal 1508
niveau no : 771 date : 96/05/22
Directeur :
Chef de Service :

Identifications
plan de construction
code client : dossier : général :
18 :
date : 96 :
622 : 95 : 10-013