

Projet de reconstruction du complexe Turcot

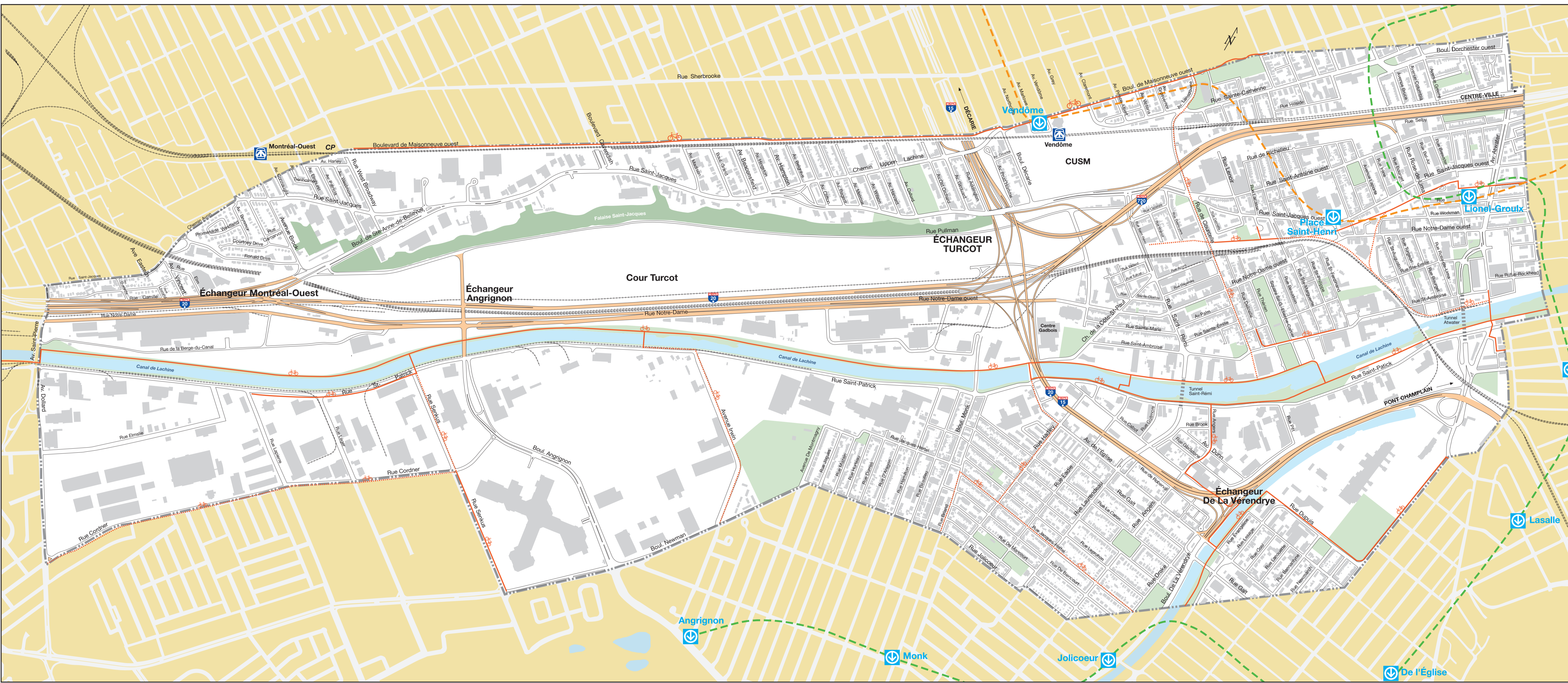
262

DA1.1

Projet de reconstruction du complexe Turcot
à Montréal, Montréal-Ouest et Westmount

Montréal

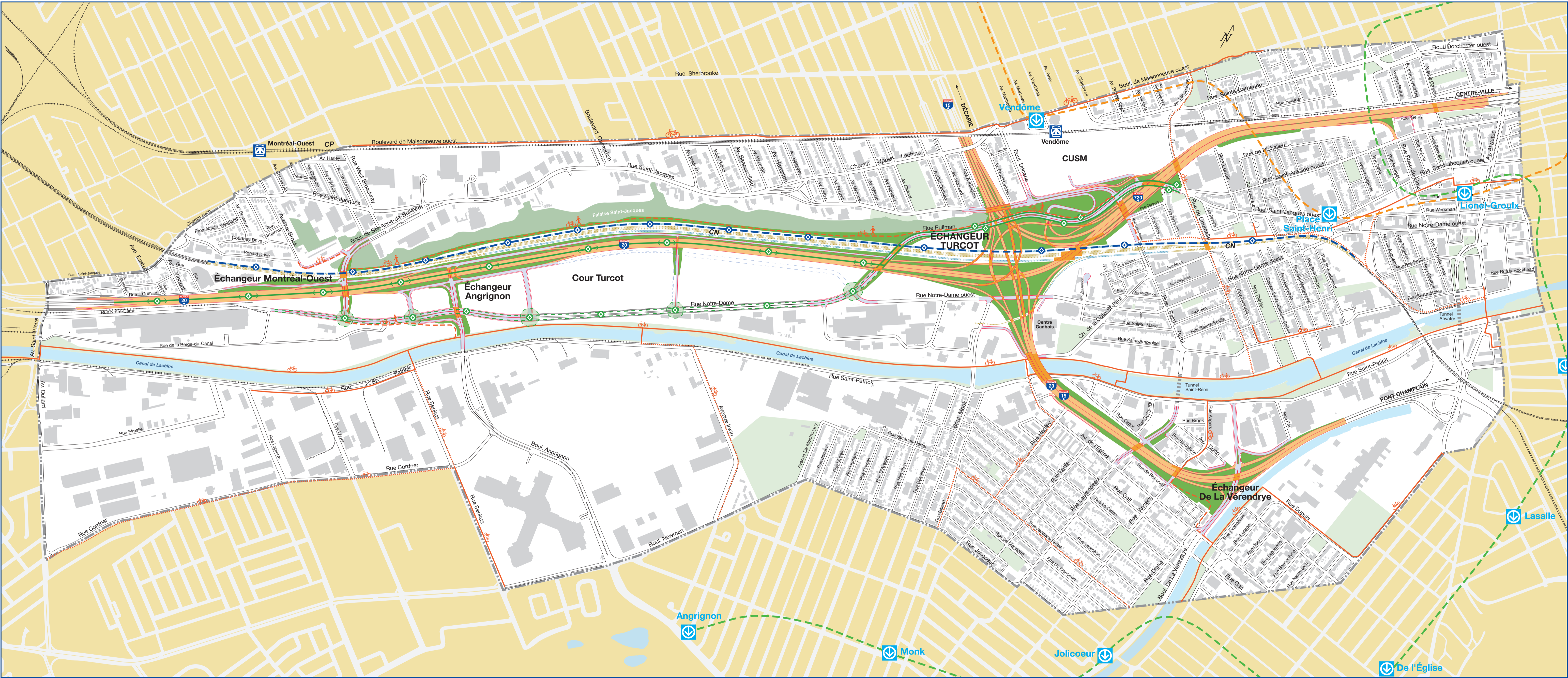
6211-06-124



















RÉSEAU EXISTANT

- Réseau autoroutier
- Réseau local
- Réseau ferroviaire
- Parc
- Piste cyclable (existante)
- Piste cyclable future (Ville de Montréal)





PROJET RETENU

- | | | | | |
|---|--|--|---|---|
|  Réseau autoroutier |  Voie réservée (prévue dans le projet) |  Emprise réservée pour l'implantation de services de transport en commun (navette aéroportuaire) |  Piste cyclable ou multifonctionnelle (prévue dans le projet) |  Espace vert (prévu dans le projet) |
|  Réseau local |  Voie réservée future (Ville de Montréal) |  Réseau ferroviaire (déplacé) |  Piste cyclable (existante) |  Parc |
|  Pont d'étagement |  Mesures préférentielles aux intersections |  Emprise ferroviaire (protégée) |  Piste cyclable future (Ville de Montréal) | |
|  Hors projet | | | |  0 100 400 1000 m |